

花蓮縣水災危險潛勢地區 保全計畫



花蓮縣政府
中華民國112年4月

目 錄

目 錄.....	I
表目錄.....	I
圖目錄.....	I
附錄.....	II
第一章、目的.....	3
第二章、水災危險潛勢地區之劃定.....	3
第三章、水災危險潛勢地區應變暨疏散撤離措施.....	7
第四章、附則.....	15

表目錄

表 2-1 花蓮縣水災危險潛勢地區保全計畫表.....	4
表 3-1 112 年度花蓮縣移動式抽水機預佈表(1/3).....	12
表 3-1 112 年度花蓮縣移動式抽水機預佈表(2/3).....	13
表 3-1 112 年度花蓮縣移動式抽水機預佈表(3/3).....	14

圖目錄

圖 3-1 花蓮縣災情通報流程圖.....	7
圖 3-2 防汛器材運用流程圖.....	8
圖 3-3 移動式抽水機運用流程圖.....	9
圖 3-4 水災疏散撤離資訊傳遞流程圖.....	11
圖 4-1 水災疏散避難圖相關資訊配置圖.....	16
圖 4-2 指示牌製作樣式範例.....	16

附錄

- 附錄 1、花蓮縣淹水潛勢
- 附錄 2、高積(淹)水潛勢區防汛熱點位置表
- 附錄 3、花蓮縣防汛器材資源表
- 附錄 4-1、花蓮縣災害通報單
- 附錄 4-2、災情查報處置表
- 附錄 4-3、災情管制表
- 附錄 4-4、水利署移動式抽水機支援申請表
- 附錄 5-1、花蓮縣災情人員與防汛搶險隊員編組表
- 附錄 5-2、花蓮縣移動式抽水機聯絡表
- 附錄 5-3、水災緊急通報資料表
- 附錄 5-4、花蓮縣抽水站位置及管理聯絡人表
- 附錄 6、各鄉鎮市水災疏散避難圖
- 附錄 7、花蓮縣轄內水災避難據點位置表
- 附錄 8、鄉鎮市區水災危險潛勢地區保全計畫
- 附錄 9、花蓮縣水災災害疏散撤離權責分工表
- 附錄 10、花蓮縣水災應變參考水位站位置及警戒水位表
- 附錄 11-1、經濟部移動式抽水機運用及維護管理作業要點
- 附錄 11-2、經濟部淹水災害通報作業要點
- 附錄 11-3、各級政府災時對疏散撤離之作業分工事項表

第一章、目的

各直轄市、縣(市)政府依「災害防救法」第 20 條第 1 項規定，原已訂有地區災害防救業務計畫，包括減災、整備、應變及復建等防救災等各階段計畫重點工作。為進行水患防治工作，除加速推動流域整體治理外，並加強推動流域綜合治理計畫之避洪減災非工程措施，落實全民自主防災行動，持續推動及輔導水患自主防災社區、健全水情及災情資訊網絡，以及擴增移動式抽水機能量，提升防救災能量，並掌握花蓮縣轄管區域易受水害及水災危險潛勢地區，就其保全對象及警戒範圍擬訂各項應變暨疏散撤離措施，俾於颱風豪雨應變期間及時啟動相關應變及疏散撤離作業，以有效減少災損及保障保全對象生命財產安全。

第二章、水災危險潛勢地區之劃定

依據花蓮縣市 24 小時暴雨 500 毫米淹水潛勢圖，繪製轄區淹水深度 50 公分(含)以上淹水潛勢圖(附錄 1)，同時參考近 3 年轄區重大淹水地區調查表(附錄 2)等資料，就轄區淹水嚴重地區、村落人口聚集處、重要保護標的或歷(近)年颱風豪雨有實際執行水災疏散撤離之區域等原則，據以劃定水災危險潛勢地區。

依據劃定之水災危險潛勢地區，並就該地區內之保全對象及其相對應之避難處所及疏散撤離緊急通報人(村里長)等資料，製作成「水災危險潛勢地區保全計畫表」(表 2-1)，俾快速應用於疏散撤離作業。

表 2-1 花蓮縣水災危險潛勢地區保全計畫表

【備註：僅供防救災應用，並注意個人資料保護】

水災危險潛勢地區	保全戶數	保全人數	避難處所	避難所地址	村里長	聯絡電話
秀林鄉崇德村	1	5	崇德國小	花蓮縣秀林鄉崇德村海濱路 70 號	崇德村村長李慧齡	
秀林鄉秀林村	10	28	秀林國小	花蓮縣秀林鄉秀林路 76 號	秀林村村長周賢德	
秀林鄉景美村	25	137	景美村活動中心	花蓮縣秀林鄉景美村加灣 6 鄰 106 號	景美村村長田廣增	
秀林鄉水源村	4	9	水源舊托兒所	花蓮縣秀林鄉水源村水源 109 號	水源村村長洪明輝	
新城鄉順安村	2	4	順安村活動中心	新城鄉順安村草林 84-1 號	黃仲祥	
新城鄉新城村	4	9	興田社區活動中心	新城鄉新城村新興一街 62 號	胡國雄	
花蓮市國光里	9	13	花蓮 港天宮	花蓮市中山路 1 段 500 巷 15 號	蘇○凱	
吉安鄉東昌村	159	380	東昌社區活動中心	花蓮縣吉安鄉東昌村東海六街 74 號	村長魏錦添	
吉安鄉仁和村	120	480	仁和社區活動中心	花蓮縣吉安鄉南海三街 314 號	村長陳淑美	
吉安鄉仁安村	100	420	仁安社區活動中心	花蓮縣吉安鄉南海三街 71 號	村長廖建緯	
壽豐鄉水璉村	100	30	水璉活動中心	壽豐鄉水璉村水璉 2 街 21 號	蔡素月	
壽豐鄉鹽寮村		20	鹽寮活動中心	壽豐鄉鹽寮村鹽寮 165 號	簡福其	
壽豐鄉豐坪村		50	豐坪活動中心	壽豐鄉豐坪村豐坪路 2 段 73 號	游淑霞	
壽豐鄉米棧村		30	米棧村活動中心	壽豐鄉米棧村米棧路 2 段 21 號	許炎煌	
壽豐鄉光榮村		30	光榮活動中心	壽豐鄉光榮村光榮 1 街 26 之 1 號	陳一星	
壽豐鄉池南村		20	池南活動中心	壽豐鄉池南村池南路 2 段 17 號	張清飛	
壽豐鄉平和村		30	平和活動中心	壽豐鄉平和村平和路 32 號	張裕勝	
壽豐鄉壽豐村		50	壽豐鄉文化中心	壽豐鄉壽山路 26 號	曾淑懿	
壽豐鄉月眉村		30	月眉活動中心	壽豐鄉月眉村月眉路 3 段 108 號	張添發	

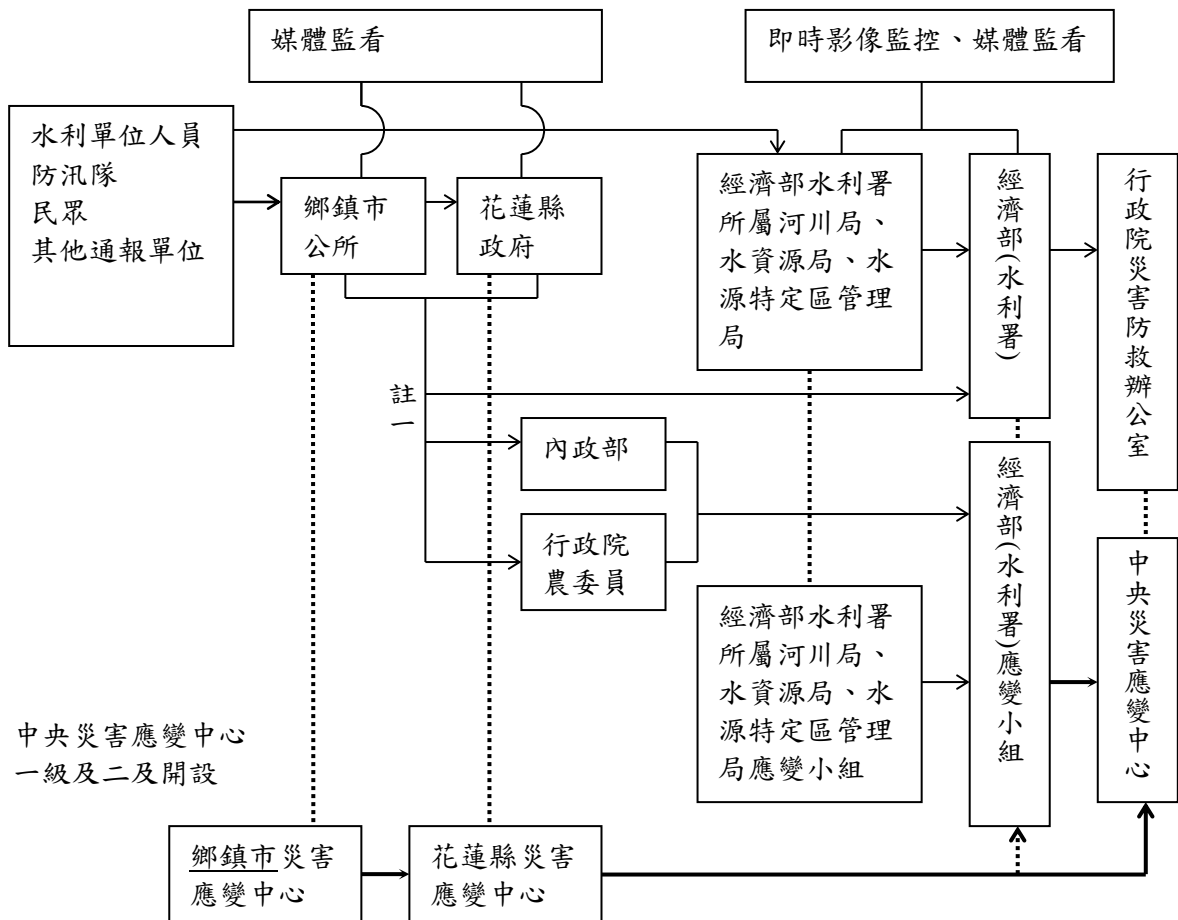
水災危險潛勢地區	保全戶數	保全人數	避難處所	避難所地址	村里長	聯絡電話
鳳林鎮南平里	100	300	南平社區活動中心	花蓮縣鳳林鎮南平里自強路368號	南平里里長陳文乾	
鳳林鎮林榮里	100	350	林榮社區活動中心	花蓮縣鳳林鎮林榮里林榮路157號	林榮里里長陳嬌妹	
鳳林鎮北林里	100	360	北林文康活動中心	花蓮縣鳳林鎮北林里大慶路6之16號	北林里里長黃正輝	
鳳林鎮鳳仁里	200	500	鳳仁社區活動中心	花蓮縣鳳林鎮鳳仁里公園路70號	鳳仁里里長許正榮	
鳳林鎮鳳義里	80	150	鳳義活動中心	花蓮縣鳳林鎮鳳義里水源路36號	鳳義里里長蕭文立	
鳳林鎮大榮里	80	150	大榮一村社區活動中心	花蓮縣鳳林鎮大榮里大榮二路44號	大榮里里長莊秀英	
萬榮鄉西林村	5	8	西林社區活動中心	花蓮縣萬榮鄉西林村2鄰30號	西林村長陳長旭	
萬榮鄉見晴村	44	176	見晴社區活動中心	花蓮縣萬榮鄉見晴村56-1號	見晴村長王菊妹	
萬榮鄉明利村	1	2	明利社區活動中心	花蓮縣萬榮鄉明利村2鄰34-8號	明利村長謝忠義	
萬榮鄉馬遠村	124	664	馬遠社區活動中心	花蓮縣萬榮鄉馬遠村1鄰5號	馬遠村長馬鍾啟	
光復鄉大馬村	15	52	光復鄉公所	花蓮縣光復鄉大馬村中華路257號	王梓安	
光復鄉大全村	11	71	光復自強外役監獄	花蓮縣光復鄉大全村建國路1段1號	林淑珍	
光復鄉大興村	9	27	大興活動中心	花蓮縣光復鄉大興村民權街37號	劉建榮	
光復鄉大豐村	6	15	花東琉璃禪寺	花蓮縣光復鄉大富村建國路1段26-2號	黃紹貫	
光復鄉大富村	5	13	大富國小	花蓮縣光復鄉大富村明德路29巷12號	許阿益	
瑞穗鄉瑞祥村	12	15	瑞穗國小	花蓮縣瑞穗鄉溫泉路一段19號	瑞祥村村長黃崧庭	
瑞穗鄉富源村	9	19	富源國小	花蓮縣瑞穗鄉富源村學士路30號	富源村村長江士仁	
瑞穗鄉富興村	7	22	富興活動中心	花蓮縣瑞穗鄉富興村13鄰134號	富興村村長陳精浩	
瑞穗鄉瑞北村	1	1	瑞北活動中心	瑞穗鄉瑞北村一鄰39號	瑞北村村長李孔忠	

水災危險潛勢地區	保全戶數	保全人數	避難處所	避難所地址	村里長	聯絡電話
玉里鎮中城里	49	196	玉里鎮老人館	中城里忠智路72號	姜學文	
玉里鎮大禹里	45	150	大禹社區活動中心	大禹里21鄰226號	孔慶君	
富里鄉吳江村	15	42	吳江社區活動中心	吳江村6鄰吳江65-3號	葉X曉	
富里鄉新興村	7	14	新興社區活動中心	新興村15鄰東興109號	劉X祥	
富里鄉永豐村	6	30	永豐社區活動中心	永豐村永豐10鄰20-1號	陳X月	
富里鄉豐南村	5	25	豐南活動中心	富里鄉豐南村7鄰12-3號	王X英	
富里鄉富南村	7	24	玉寶宮	富里鄉富南村4鄰42-2號	廖X凌	
富里鄉萬寧村	1	2	萬寧社區活動中心	富里鄉萬寧村7鄰鎮寧100號	徐X淵	
豐濱鄉磯崎村	50	100	磯崎活動中心	花蓮縣豐濱鄉磯崎村71號	磯崎村村長陳明憲	
豐濱鄉新社村	30	60	新社國小	花蓮縣豐濱鄉新社村150號	新社村村長江素珍	
豐濱鄉豐濱村	100	360	豐濱國中	花蓮縣豐濱鄉(村)光豐路26號	豐濱村村長蔡賢山	
豐濱鄉港口村	50	100	港口活動中心	花蓮縣豐濱鄉港口村7鄰118號	港口村村長許先忠	
豐濱鄉靜浦村	20	60	靜浦國小	花蓮縣豐濱鄉靜浦村64號	靜浦村村長黃建治	
卓溪鄉卓溪村	60	180	卓溪鄉多功能活動中心	花蓮縣卓溪鄉卓溪村中正66之4號	卓溪村村長黃品綸	
卓溪鄉立山村	50	150	山里社區活動中心	花蓮縣卓溪鄉立山村山里31之5號	立山村村長葉光明	

第三章、水災危險潛勢地區應變暨疏散撤離措施

一、災情通報流程

依內政部「執行災情查報通報複式佈建措施」及經濟部「經濟部淹水災情通報作業要點」，擬訂災情通報流程圖(圖 3-1)，以進行災情蒐集、通報、查證與追蹤災情處置(附錄 4-1、4-2、4-3)。另於汛期前完成災情巡察、通報、查證人員及防汛搶險隊編組(附錄 5-1)。



- 註一：屬市區排水(含下水道)淹水災受害者，通報內政部；屬農田灌溉排水及野溪淹水災受害者，通報行政院農業委員會；屬河川、區域排水淹水災受害者，通報經濟部；前述災情應同時副知經濟部。
- 註二：縣市政府(災害應變中心)知悉災情，應立即指派或通知權責機關指派災情查證人員查證。查證人員或防汛隊隊員查證結果，應立即通報指派機關。經查災情有誤時，權責機關應予澄清。
- 註三：縣市政府(災害應變中心)應持續追蹤災情處置情形，通報行政院災害防救委員會或陳報中央災害應變中心。俟災情排除或不影響交通與重要生活機能後，解除列管。

圖 3-1 花蓮縣災情通報流程圖

二、防汛器材運用流程

(一) 掌握防汛器材資訊

掌握轄區本縣各局處及鄉(鎮、市)公所、第九河川局及相關單位之防汛器材資源，製作花蓮縣防汛器材資源表(附錄 3)，俾利有效調度或申請支援；並依防汛器材運用流程圖(圖 3-2)或視水情現況辦理防汛器材整備及防汛搶險事宜。

(二) 防汛器材運用流程：

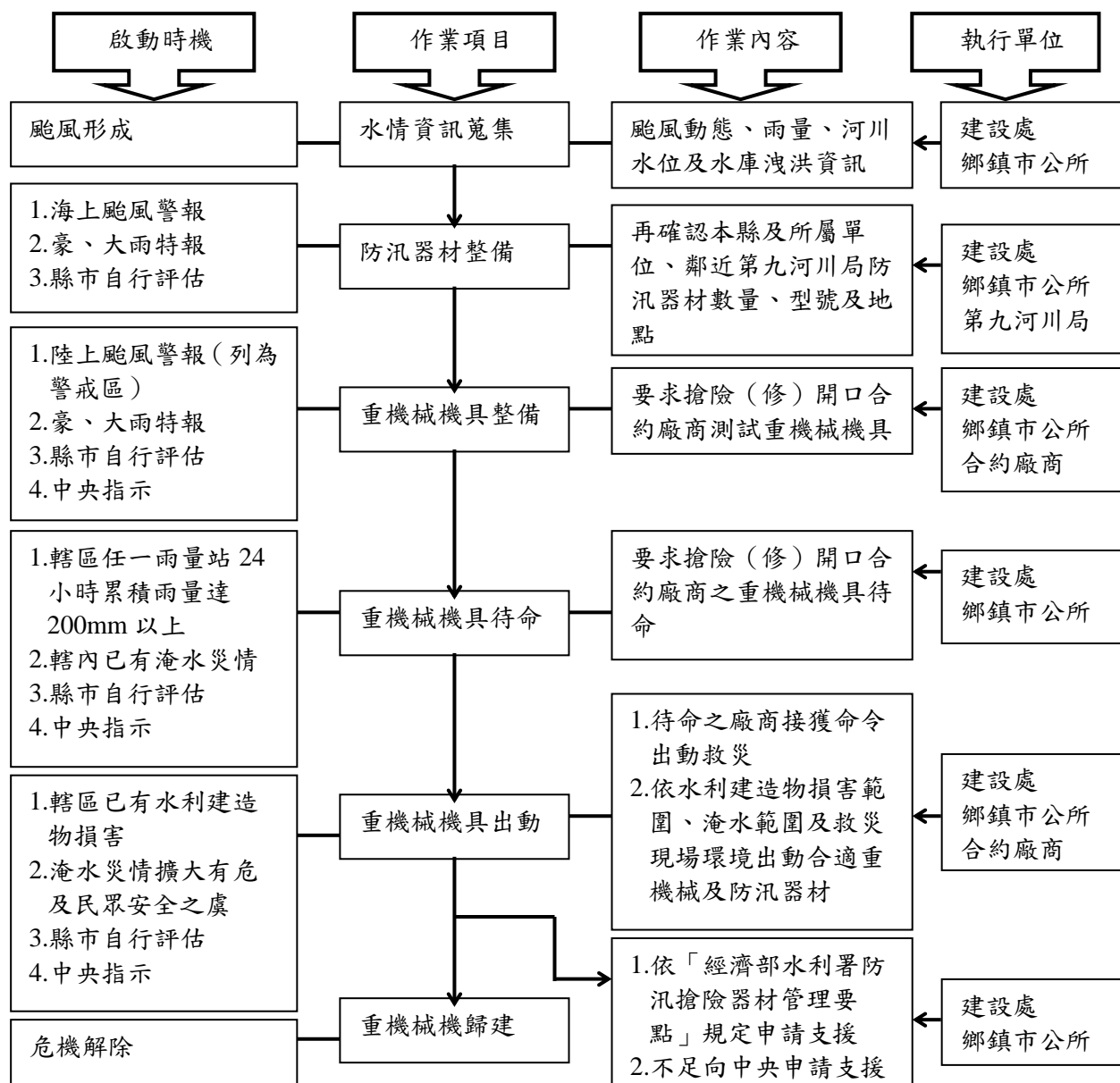


圖 3-2 防汛器材運用流程圖

三、移動式抽水機運用流程

(一) 移動式抽水機預佈及調度

依「水災危險潛勢地區保全計畫表」所列水災危險潛勢地區，將花

蓮縣與鄉(鎮、市)公所實際控管運用之大、中、小型移動式抽水機進行預佈(表 3-1)及依實際水情作彈性調度，並擬定移動式抽水機運用流程圖(圖 3-3)，俾於災時有效執行抽排除淹(積)水。

掌握臨近第九河川局實際控管運用之大型移動式抽水機資訊，以製作河川局移動式抽水機聯絡表(附錄 5-2)，有支援需求時並依移動式抽水機運用流程圖申請支援(附錄 4-4)。

(二) 移動式抽水機運用作業流程

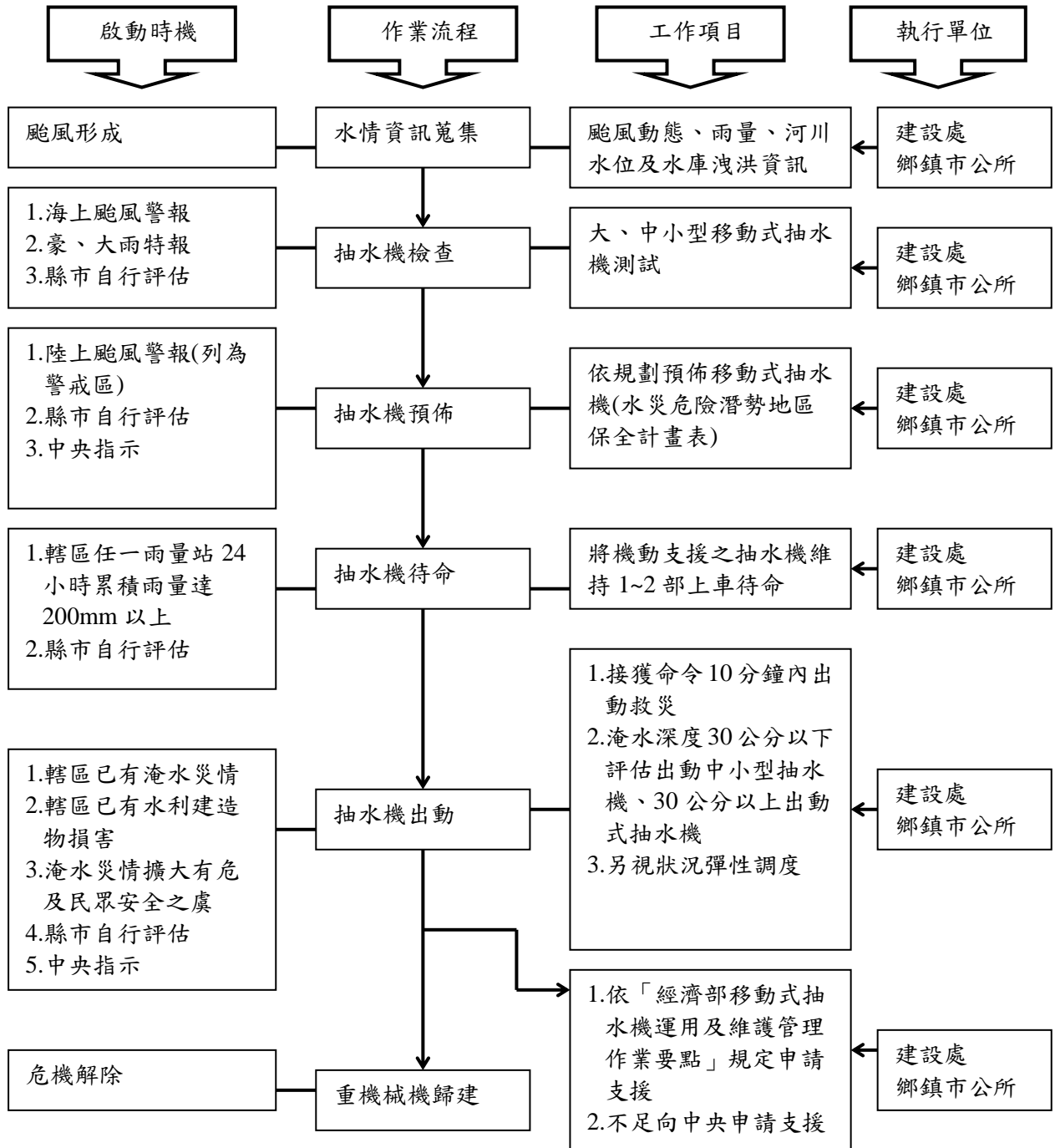


圖 3-3 移動式抽水機運用流程圖

(三) 移動式抽水機能量檢討

花蓮縣評估目前自有及水利署調用至縣市之大型移動式抽水機，經檢討是足以因應近年縣市淹水災區救災抽排水之所需，並具防災應變機動及擬定完整維護保養計畫。

四、疏散撤離作業流程

(一) 疏散撤離作業流程

依水災危險潛勢地區保全計畫表之水災危險潛勢地區、保全戶(人)數及疏散避難場所條件，繪製全縣各鄉(鎮、市)水災危險潛勢地區疏散避難圖(附錄 6)，並依經濟部函頒之「水災危險潛勢地區疏散撤離標準作業程序」擬訂疏散撤離作業流程及資訊傳遞流程(圖 3-4)，俾於水災時有效執行疏散撤離危險地區民眾，減少傷亡。

(二) 保全對象及疏散撤離定義

保全對象係單指水災危險潛勢地區內居民，特別是需支援護送之弱勢族群(如長期病患、獨居老人、行動不便、身心障礙等)或居住地下室者均應確實掌握，必要時應優先協助疏散撤離。

疏散撤離係指居民自住處平面疏散撤離至指定安全避難所、親友家，或垂直疏散至自家或同樓層 2 樓以上之安全處所。

(三) 疏散撤離權責分工

本府災害應變中心下達疏散撤離指示後，由建設處、警察局、消防局、衛生局、民政處、社會處等相關局處依權責分工(附錄 9)協助鄉(鎮、市)災害應變中心辦理疏散撤離相關工作，儘速完成水災危險地區內民眾之撤離與後續工作。

五、落實全民自主防災行動，持續推動水患自主防災社區

本府為落實全民自主防災行動，持續編列經費辦理既有水患自主防災社區防災教育訓練及演練，協助社區持續維運並於汛期發揮自主防災功能，進而達到「先自助後公助」之目標。

本府為結合及增進民力運用，後續擬新成立水患自主防災社區，輔導社區推動自主防災相關工作。

六、健全水情及災情資訊網絡

本府建置水情災情監測與監控設施，強化水災應變功能及健全洪水與淹水預警系統(水位雨量站、水位站及 CCTV 站)功能，掌握水情災情最新資訊，並提供縣(市)內防救災單位、社區及民眾作為防救災之用。

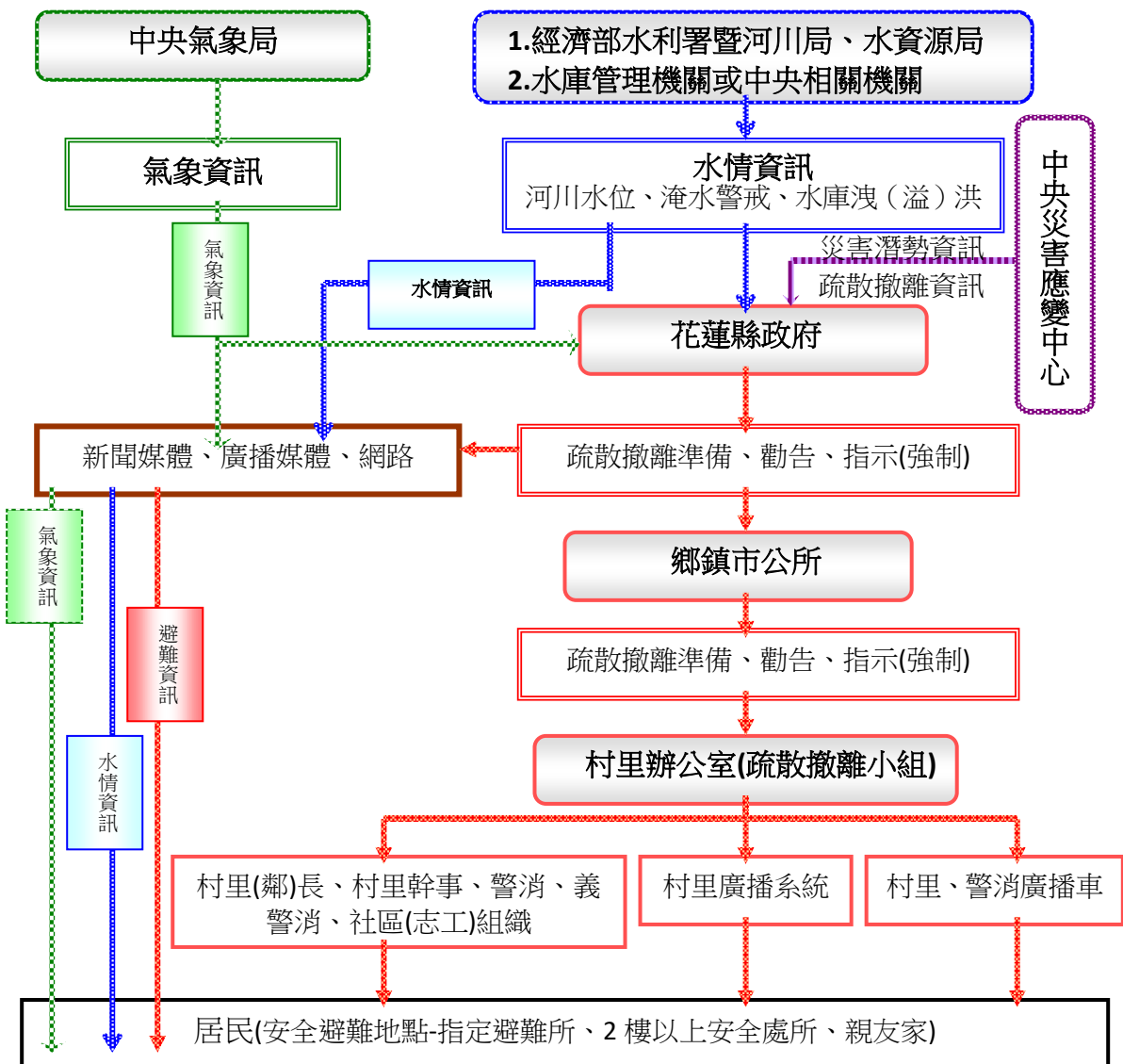


圖 3-4 水災疏散撤離資訊傳遞流程圖

表 3-1 112 年度花蓮縣移動式抽水機預佈表(1/3)

編號	口徑	抽水量 (立方公尺/秒)	引擎號碼	製造號碼	類別	保管單位	存放地點	位置座標(經緯度)		預佈地點	位置座標(經緯度)		聯絡人及電話	
								X 座標	Y 座標		X 座標	Y 座標		
九河-01	12英寸	0.3	RG51220U676028E	1081001	大型	第九河川局	花蓮市仁愛街19號	311690.38	2652162.5	化仁海堤-名人99 民宿	311598.153	2650239.295	03-8325103 #2104 0928-571353 林世裕	
九河-02			RG51220U676029E	1081002	大型			南濱路一段和東海 十街口	311272.601	2650336.349				
九河-03			RG51220U676030E	1081003	大型			南濱路一段和南海 七街口	310701.492	2648998.741				
										水利會玉里工作站	283015	2583866		
S001	3英寸	0.016	02302	980417001	小型	花蓮市公所	三仙溪抽水站	312136	2654766	-			03-8334684 03-8310772 0920-052194 余世瑜隊長 0975-161506 呂承勳 0928-449538 俞政修	
S002			02391	980417002	小型		三仙溪抽水站	312136	2654766	-				
S003			02385	980417003	小型		三仙溪抽水站	312136	2654766	-				
S004			02409	980417004	小型		三仙溪抽水站	312136	2654766	-				
S005			02417	980417005	小型		三仙溪抽水站	312136	2654766	-				
M006	6英寸	0.07	05206671	980423001	中型		三仙溪抽水站	312159	2653281	國光里復興新村	312159	2653281		
M007			09007276	980423002	中型		三仙溪抽水站	312159	2653281	國光里復興新村	312159	2653281		
M008			09007277	980423003	中型		三仙溪抽水站	312159	2653281	國光里復興新村	312159	2653281		
M009			09007278	980423004	中型		三仙溪抽水站	312159	2653281	國光里復興新村	312159	2653281		
M010			09007279	980423005	中型		三仙溪抽水站	312159	2653281	國光里復興新村	312159	2653281		
花蓮縣-01	12英寸	0.3	1238681	040077	大型	國盛抽水站	311788.45	2654155.49	-					
花蓮縣-02			1238682	040078	大型	國盛抽水站	311788.45	2654155.49	-					
S011	3英寸	0.016	02384	980423006	小型	吉安清潔隊	306380	2653480	千歲村-千歲一街 (山下路至千歲小 鎮民宿)	304612.759	2649813.251	0.-8523126#187 0912-007187 鍾譯左		
S012			02390	980423007	小型	吉安清潔隊	306380	2653480	慈安村-中華路三 段(民治路至中原 路一段)	309518.641	2653140.976			
M026	6英寸	0.07	09007285	980423011	中型	吉安清潔隊	306380	2653480	南昌村-南埔八街 200巷(吉安火車站 地下道)	309428	2651678	0.-8523126#129 0932-559437 莊俊碩		
M028			09007287	980423013	中型	吉安清潔隊	306380	2653480	仁和村/仁安村-海 岸路(南海一街至 南海九街)	310356.383	2650271.134			
花蓮縣-03	12英寸	0.3	1259437	040079	大型	吉安清潔隊	306380	2653480	千歲一街與台九西 路口，潛水深度約 30公分，由北向南 約220公尺	309930.932	2646652.941			
花蓮縣-04			1259440	040080	大型	吉安清潔隊	306380	2653480	千歲二街(台九西 線至千歲二街307 巷)，潛水深度約 30公分，東西向長 約1250公尺	305736.619	2649026.673			

表 3-1 112 年度花蓮縣移動式抽水機預佈表(2/3)

編號	口徑	抽水量 (立方公尺/秒)	引擎號碼	製造號碼	類別	保管單位	存放地點	位置座標(經緯度)		預佈地點	位置座標(經緯度)		聯絡人及電話
								X 座標	Y 座標		X 座標	Y 座標	
S013	3英吋	0.016	02396	980423008	小型	壽豐鄉公所	壽豐鄉公所	301797	2640770	-			03-8652131#206 0963-224742 林盈瑄
S014			02397	980423009	小型		壽豐鄉公所	301797	2640770	-			
M015	6英吋	0.07	09007280	980423006	中型		壽豐鄉豐坪垃圾掩埋場	302021	2635126	-			
M016			09007281	980423007	中型		壽豐鄉豐坪垃圾掩埋場	302021	2635126	-			
M017			09007282	980423008	中型		壽豐鄉豐坪垃圾掩埋場	302021	2635126	-			
花蓮縣-06	12英吋	0.3	CD4045C087810	1070806001	大型	鳳林鎮公所	花蓮縣鳳林鎮 光華路124號(中區掩埋場)	299834.321	2629808.738	-			03-8762771#179 傳真:03-8761712 0920-359254 林怡茹
花蓮縣-07			CD4045C087810	1070806002	大型		花蓮縣鳳林鎮 光華路124號(中區掩埋場)	299834.321	2629808.738	-			
S018	3英吋	0.016	02404	940417010	小型	光復鄉公所	光復鄉清潔隊	294409.46	2619454.5	-			03-8702206#235 0955-570915 戴國威
M019	6英吋	0.07	09007283	980423009	中型		光復鄉清潔隊	294409.46	2619454.5	-			
M020			09007284	980423010	中型		光復鄉清潔隊	294409.46	2619454.5	-			
花蓮縣-05	12英寸	0.3	1362859	040081	大型		光復鄉清潔隊	294409.46	2619454.5	-			
S021	3英吋	0.016	02405	940417011	小型	豐濱鄉公所	豐濱鄉公所	303149.293	261098.329	-			03-8791350#151 0921-171263 黃美木
S022			02411	940417012	小型		豐濱鄉公所	303149.293	261098.329	-			
S023	3英吋	0.016	02416	940417013	小型	瑞穗鄉公所	瑞穗鄉公所	288394	2640770	舞鶴村馬立雲連絡 道路地下道	286376	2596834	03-8872222#193 03-8872222#196- 粘祺烽 0972-905635 楊景輝 0933-897501
S024			02401	940417014	小型		瑞穗鄉公所	288394	2640770	瑞岡大橋下堤防邊 涵洞	289313	2600202	
S025			02414	940417015	小型		瑞穗鄉公所	288394	2640770	民享路涵洞	288581	2606724	
M027	6英吋	0.07	09007286	980423012	中型		瑞北村資源回收場	288582.34	2605486.89	瑞穗村溫泉部落連 絡道/舊台九線	286864	2597459	
M029			09007288	980423014	中型		瑞北村資源回收場	288582.34	2605486.89	-	-	-	
M030			09007289	980423015	中型		瑞北村資源回收場	288582.34	2605486.89	瑞穗村成功北路地 下道	288444	2597459	
M031			09007290	980423016	中型		瑞北村資源回收場	288582.34	2605486.89	富源村源興路地下 道	288444	2599689	
M032			09007291	980423017	中型		瑞北村資源回收場	288582.34	2605486.89	保安路地下道	288595	2607379	
M033			09007292	980423018	中型	瑞北村資源回收場	288582.34	2605486.89	-	-	-		

表 3-1 112 年度花蓮縣移動式抽水機預佈表(3/3)

編號	口徑	抽水量 (立方公尺/秒)	引擎號碼	製造號碼	類別	保管單位	存放地點	位置座標(經緯度)		預佈地點	位置座標(經緯度)		聯絡人及電話
								X座標	Y座標		X座標	Y座標	
花蓮縣-08	12英吋	0.3		1070806003	大型	玉里鎮公所	花蓮縣玉里鎮長良垃圾衛生掩埋場	283387.953	2577463.739	-			03-8883166#237 傳真:03-8882183 0989-520232 張振陽
花蓮縣-09				1070806004	大型		花蓮縣玉里鎮長良垃圾衛生掩埋場	283387.953	2577463.739	-			
M034	6英吋	0.07	09007293	980423019	中型	富里鄉公所	富里鄉公所	275637	2564172	富里鄉公所	275637	2564172	03-8831111#176 0929-090050 王再龍
M036			09007295	980423021	中型			275637	2564172	明里村辦公室(明里村明里37號)	275812	2566438	
M037			09007296	980423022	中型			275637	2564172	東里村辦公室(東里村福安5號)	281227	2573959	
合計	大型抽水機(12台): 第九河川局3台; 花蓮縣政府下水道科1台; 花蓮市公所1台; 吉安鄉公所2台; 鳳林鎮公所2台; 赤崁鄉公所1台; 玉里鎮公所2台 中型抽水機(21台): 花蓮市公所5台; 吉安鄉公所2台; 壽豐鄉公所3台; 光復鄉公所2台; 瑞穗鄉公所6台; 富里鄉公所3台 小型抽水機(15台): 花蓮市公所5台; 吉安鄉公所2台; 壽豐鄉公所2台; 光復鄉公所1台; 豐濱鄉公所2台; 瑞穗鄉公所3台												

第四章、附則

一、教育宣導

本府及鄉(鎮、市)公所適時印製相關宣導資料及圖說，利用各種機會藉由防災教育宣導，教導民眾認識災害、建立正確風險及防災觀念，以提升全民防災意識及緊急應變能力。

二、疏散避難圖看板及疏散路線指示牌製作

本府及鄉(鎮、市)推動將水災疏散避難圖製作成大型看板(如圖 4-1，範例為附錄十)設置於村里內明顯處，另於村落人口聚集處或重要保護標的等沿疏散撤離路線設置指示牌(如圖 4-2)，以達平時宣導、災時引導功能。

三、演練與計畫更新備查

本府及鄉(鎮、市)公所針對本計畫平時加以演練(每年汛期前至少 1 次)，並於災時落實執行。

本府每年定期或不定期(重大水災後)更新水災危險潛勢地區保全計畫內容，以維持資料之正確性及有效性，並於每年汛期前提報經濟部備查。

四、督導鄉(鎮、市)公所擬訂計畫或更新及提報備查

本府每年督導鄉(鎮、市)公所擬訂或更新該轄「水災危險潛勢地區保全計畫」，計畫內容以簡明及實用為原則，並應隨時維持計畫資料之正確性及有效性，同時於每年汛期前提報本府備查，俾使鄉(鎮、市)公所落實水災疏散撤離之命令下達及通報應撤離之村里民眾等相關作業。鄉(鎮、市)「水災危險潛勢地區保全計畫」參考範本格式，如附錄 8。

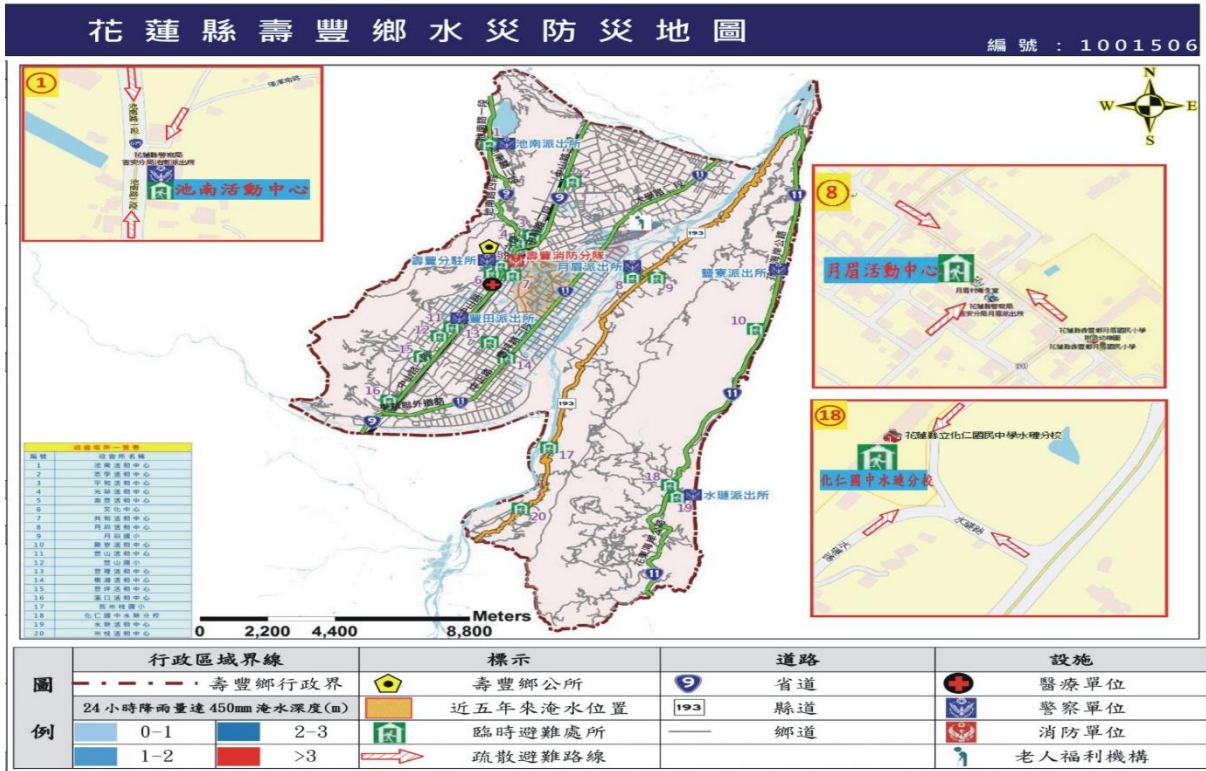


圖 4-1 水災疏散避難圖相關資訊配置圖



圖 4-2 指示牌製作樣式範例

附 錄

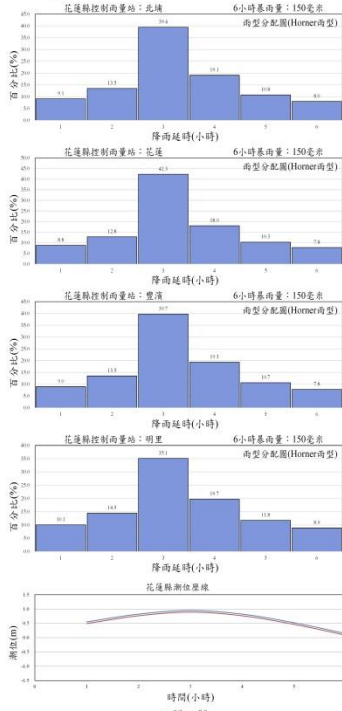
- 附錄 1、花蓮縣淹水潛勢圖
- 附錄 2、花蓮縣易淹水及近 3 年重大淹水地區表
- 附錄 3、高積(淹)水潛勢區防汛熱點位置表
- 附錄 4、花蓮縣防汛器材資源表
- 附錄 5-1、災害通報單
- 附錄 5-2、災情查報處置表
- 附錄 5-3、災情管制表
- 附錄 5-4、水利署移動式抽水機支援申請表
- 附錄 6-1、花蓮縣災情人員與防汛搶險隊員編組表
- 附錄 6-2、河川局移動式抽水機聯絡表
- 附錄 6-3、水災緊急通報資料表
- 附錄 6-4、花蓮縣抽水站位置及管理聯絡人表
- 附錄 7、各鄉鎮市水災疏散避難圖
- 附錄 8、花蓮縣轄內水災避難據點位置表
- 附錄 9、鄉(鎮、市、區)水災危險潛勢地區保全計畫
- 附錄 10、花蓮縣水災災害疏散撤離權責分工表
- 附錄 11、花蓮縣水災應變參考水位站位置及警戒水位表
- 附錄 12-1、經濟部移動式抽水機運用及維護管理作業要點
- 附錄 12-2、經濟部淹水災害通報作業要點
- 附錄 12-3、各級政府災時對疏散撤離之作業分工事項表

附錄 1、花蓮縣淹水潛勢

花蓮縣6小時延時定量降水150毫米淹水潛勢圖



經濟部水利署105年12月製作



製作條件說明

淹水潛勢圖係基於設計降雨條件及特定年份地形資料下，運用客觀水理模式經數值模擬演算而得。因氣象及水文條件具不確定性，故本圖實無法模擬未來單一極端事件之實際淹水狀況，參考使用時應特別留意此情形。

用途限制：依據「水災潛勢資料公開辦法」辦理。依其規定，淹水潛勢圖僅供防災相關業務使用。

淹水模式：SOBEK淹水模式。

水文條件：1. 使用Horner設計降雨雨量型。

2. 使用歷年7-10月大潮平均高低潮水位歷線。

3. 使用民國100年至101年之數值地形。

4. 使用民國95年之土地利用調查資料。

5. 設置實地断面測量之中央管河川、縣市管河川及區域排水系統。對於無測量資料之市區或農業排水路，則依據衛星影像及DEM佈設合理水道断面。

6. 重要水工建築物係採民國105年6月以前完工之資料。

7. 所有防排水設施及下水道系統皆無破壞或毀損。

8. 所有防排水設施依照既有操作規則進行運作，無操作規則者依內外水位關係運作。

9. 未考慮都市建築物阻礙通水断面情形。

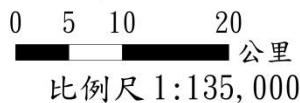
執行單位：逢甲大學



淹水圖例(深度)



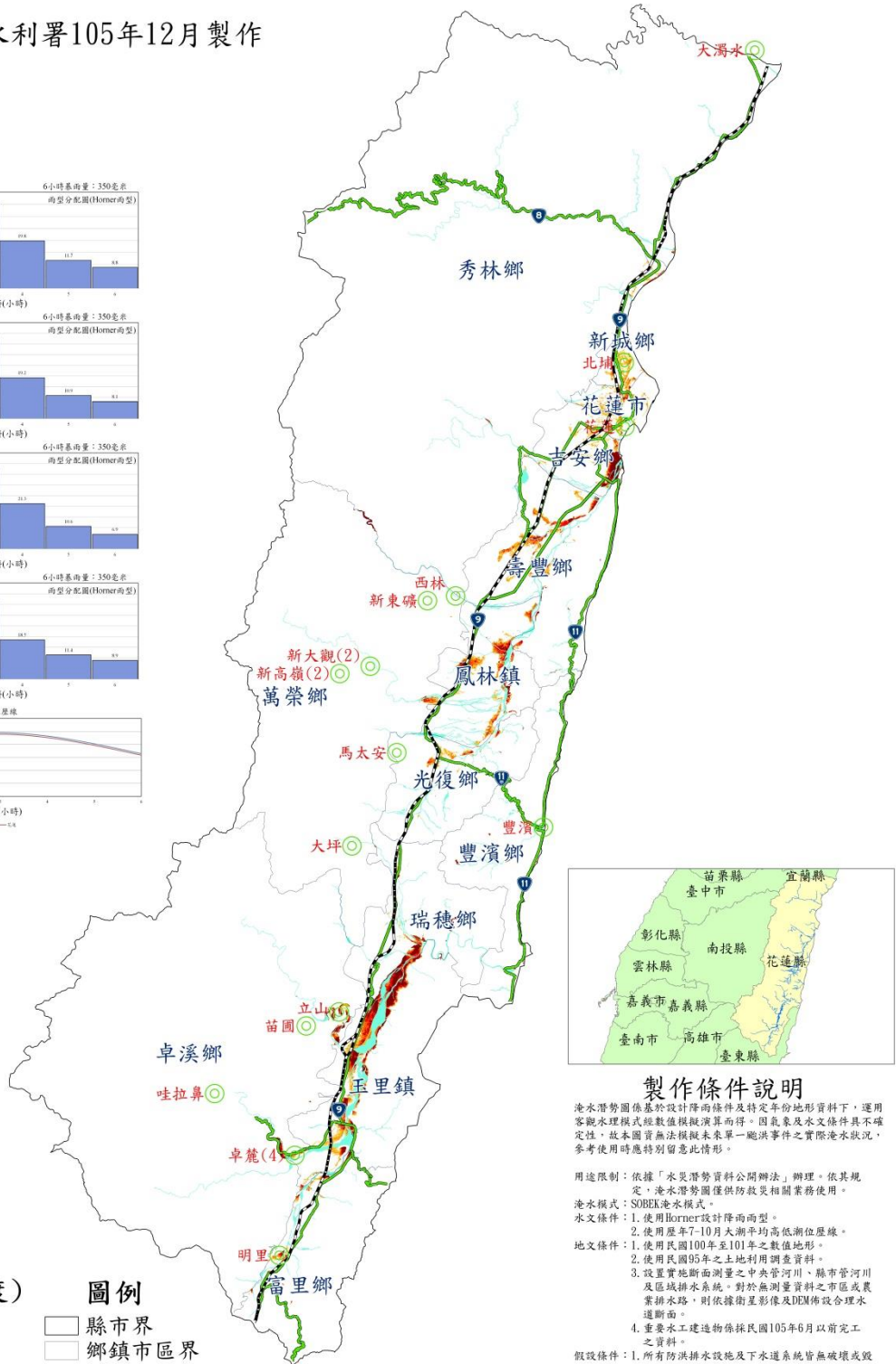
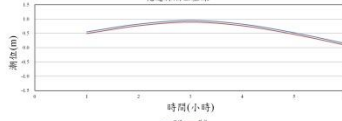
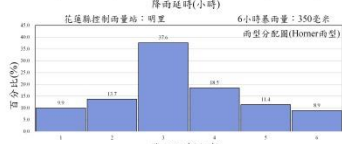
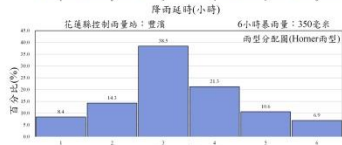
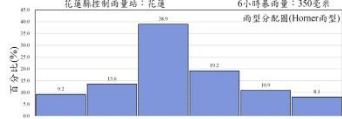
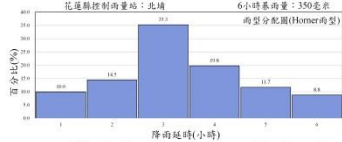
圖例



花蓮縣6小時延時定量降水350毫米淹水潛勢圖



經濟部水利署105年12月製作



製作條件說明

淹水潛勢圖係基於設計降雨條件及特定年份地形資料下，運用客觀水理模式經數值模擬推演而得。因氣象及水文條件具不確定性，故本圖實無法模擬未來單一極端事件之實際淹水狀況，參考使用時應特別留意此情形。

用途限制：依據「水災潛勢資料公開辦法」辦理。依其規定，淹水潛勢圖僅供防災救災相關業務使用。

淹水模式：SOBEK淹水模式。
水文條件：1. 使用Horner設計降雨而型。
2. 使用歷年7-10月大潮平均高低潮水位歷線。

地文條件：1. 使用民國100年至101年之數值地形。
2. 使用民國95年之土地利用調查資料。
3. 設置實地断面測量之中央管河川、縣市管河川及區域排水系統。對於無測量資料之市區或農業排水路，則依據衛星影像及DEM佈設合理水道断面。
4. 重要水工建造物係採民國105年6月以前完工之資料。

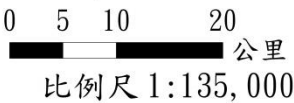
假設條件：1. 所有防洪排水設施及下水道系統皆無破壞或毀損。
2. 所有防洪排水設施依照既有操作規則進行運作，無操作規則者依內外水位關係運作。
3. 未考慮都市建築物阻礙通水断面情形。

執行單位：逢甲大學

淹水圖例(深度)



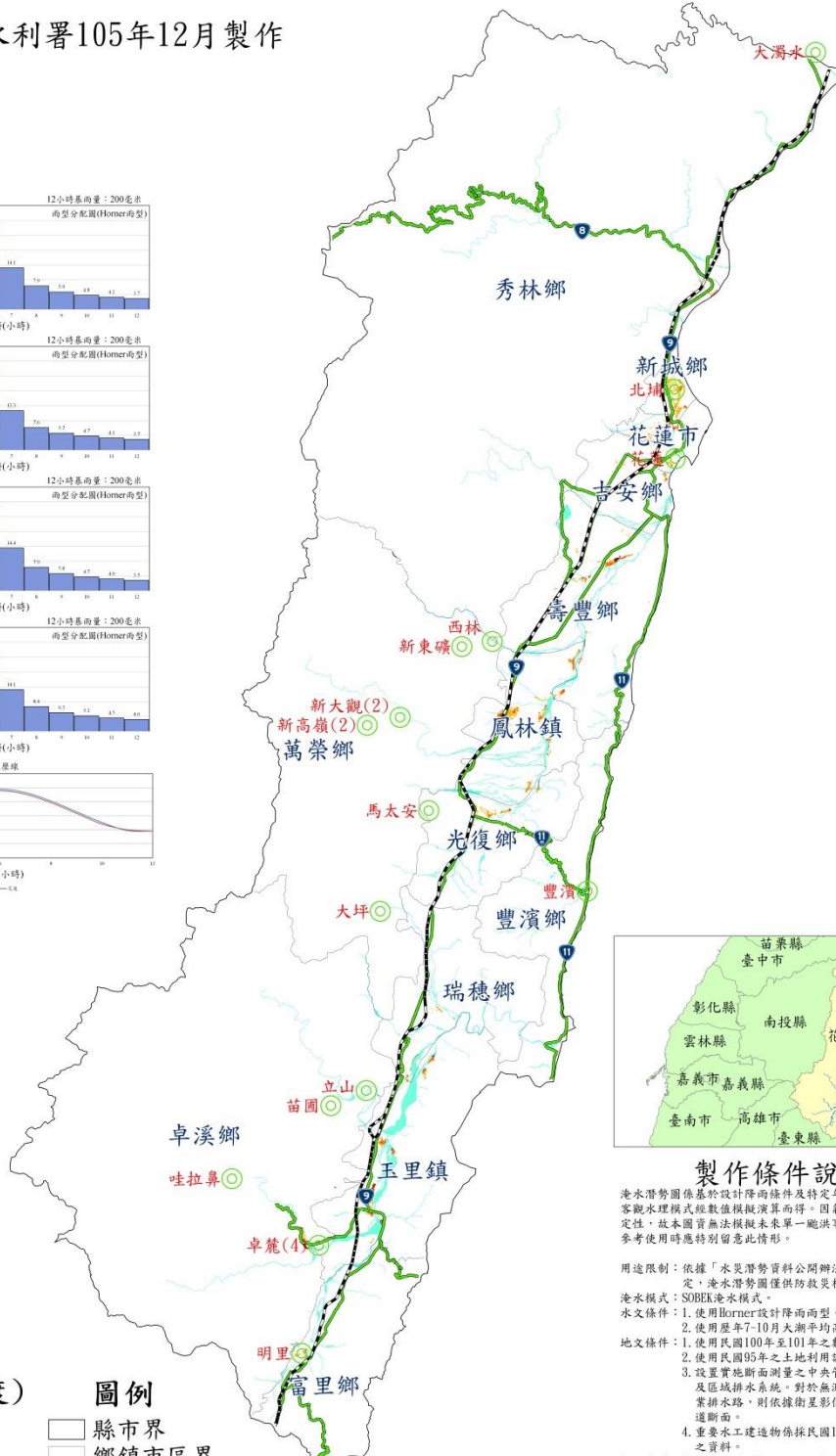
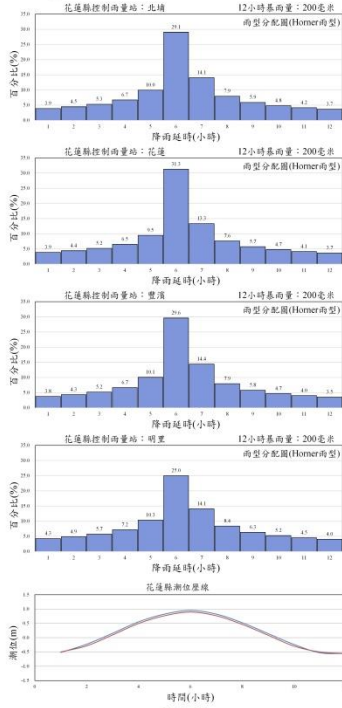
圖例



花蓮縣12小時延時定量降水200毫米淹水潛勢圖



經濟部水利署105年12月製作



製作條件說明

淹水潛勢圖係基於設計降雨條件及特定年份地形資料下，運用客觀水理模式經數值模擬演算而得。因氣象及水文條件具不確定性，故本圖實無法模擬未來單一極端事件之實際淹水狀況，參考使用時應特別留意此情形。

用途限制：依據「水災潛勢資料公開辦法」辦理。依其規定，淹水潛勢圖僅供防災相關業務使用。

淹水模式：SOBEK淹水模式。

水文條件：1. 使用Hornner設計降雨而型。

2. 使用歷年7-10月大潮平均高低潮位歷線。

3. 使用民國100年至101年之數值地形。

4. 使用民國95年之土地利用調查資料。

5. 設置實地断面測量之中央管河川、縣市管河川及區域排水系統，對於無測量資料之市區或農業排水路，則依據衛星影像及DEM佈設合理水道断面。

6. 重要水工建造物係採民國105年6月以前完工之資料。

假設條件：1. 所有防洪排水設施及下水道系統皆無破壞或毀損。

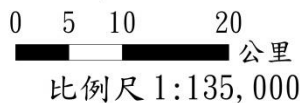
2. 所有防洪排水設施依照既有操作規則進行運作，無操作規則者依內外水位關係運作。

3. 未考慮都市建築物阻礙通水断面情形。

淹水圖例(深度)



圖例



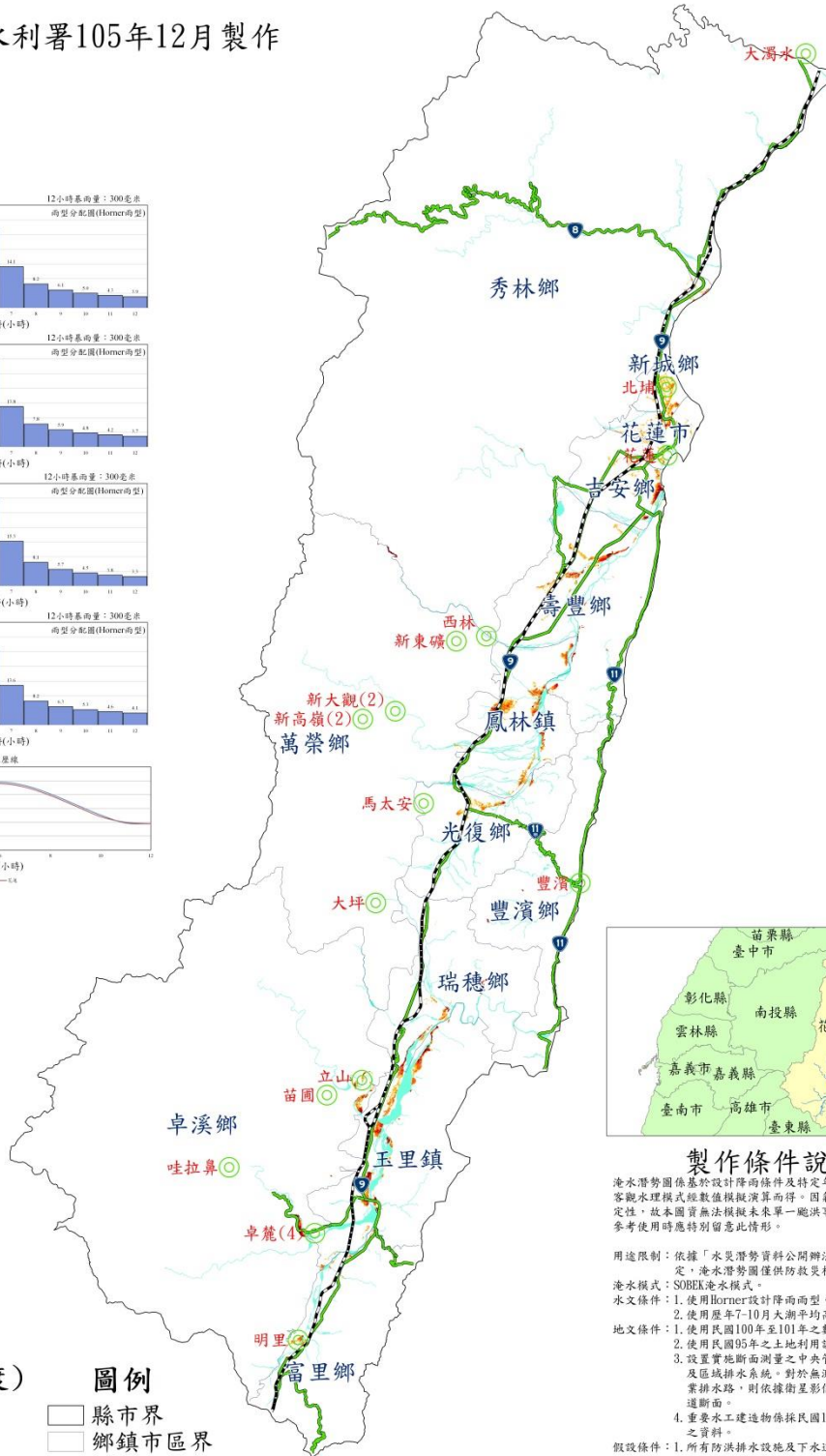
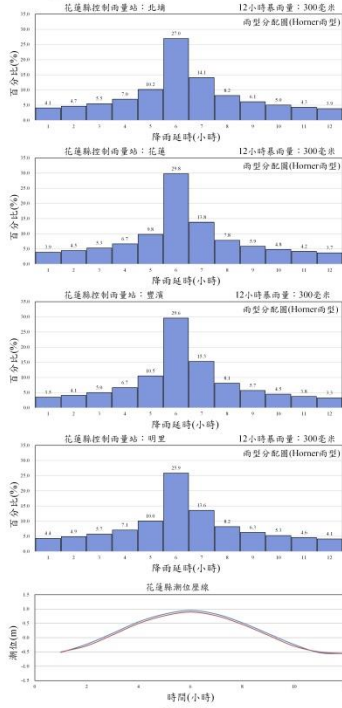
執行單位：逢甲大學



花蓮縣12小時延時定量降水300毫米淹水潛勢圖



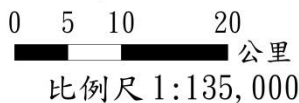
經濟部水利署105年12月製作



淹水圖例(深度)



圖例



製作條件說明

淹水潛勢圖係基於設計降雨條件及特定年份地形資料下，運用客觀水理模式經數值模擬演算而得。因氣象及水文條件具不確定性，故本圖實無法模擬未來單一極端事件之實際淹水狀況，參考使用時應特別留意此情形。

用途限制：依據「水災潛勢資料公開辦法」辦理。依其規定，淹水潛勢圖僅供防災救災相關業務使用。

淹水模式：SOBEK淹水模式。

水文條件：1. 使用Horner設計降雨雨量。

2. 使用歷年7-10月大潮平均高低潮位歷線。

3. 使用民國100年至101年之數值地形。

4. 使用民國95年之土地利用調查資料。

5. 設置實地断面測量之中央管河川、縣市管河川及區域排水系統。對於無測量資料之市區或農業排水路，則依據衛星影像及DEM佈設合理水道断面。

6. 重要水工建造物係採民國105年6月以前完工之資料。

假設條件：1. 所有防洪排水設施及下水道系統皆無破壞或毀損。

2. 所有防洪排水設施依照既有操作規則進行運作，無操作規則者依內外水位關係運作。

3. 未考慮都市建築物阻礙通水断面情形。

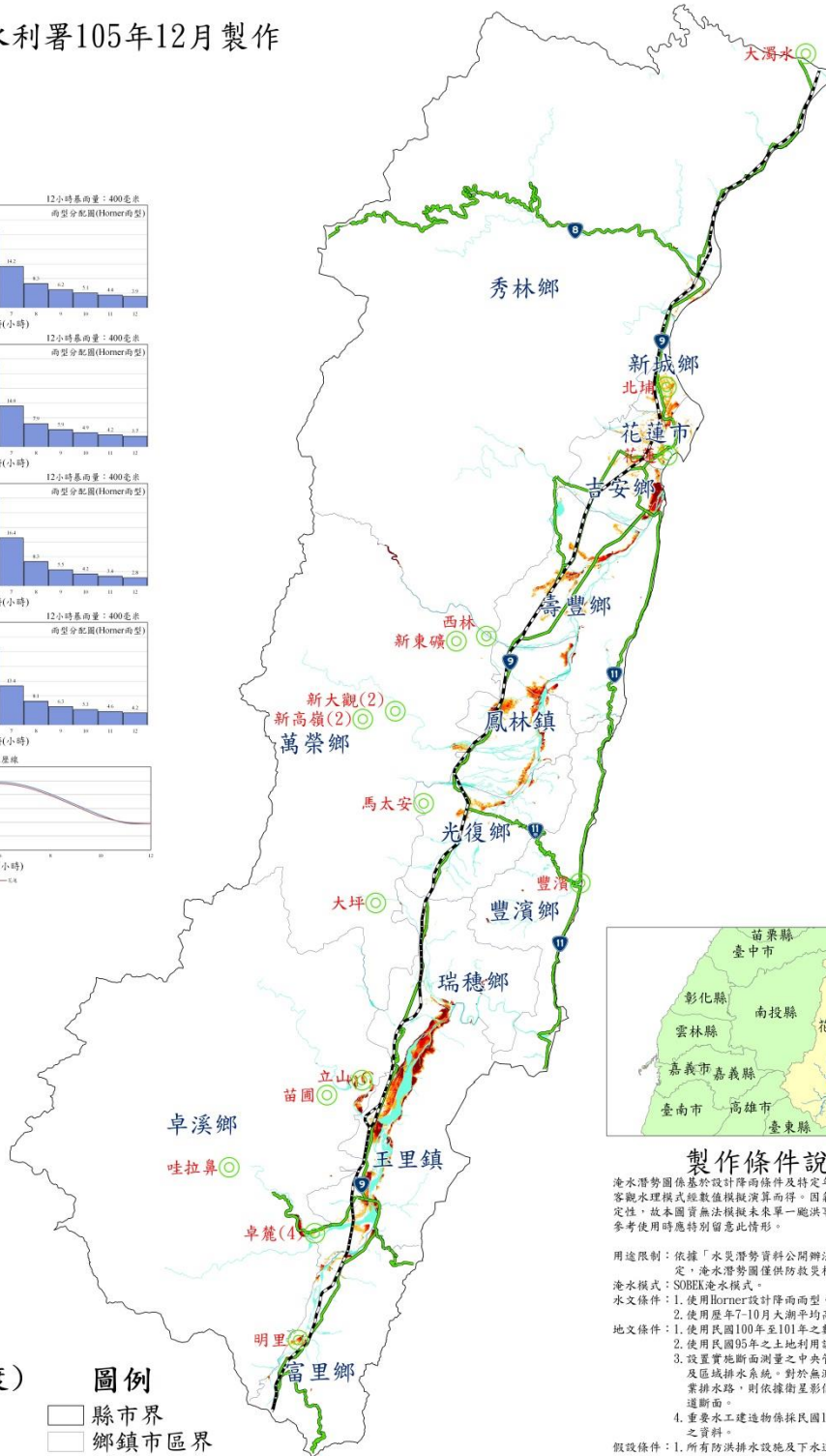
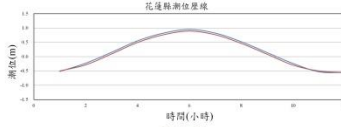
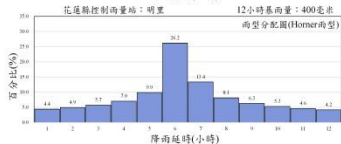
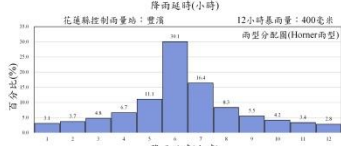
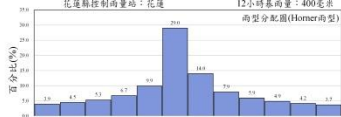
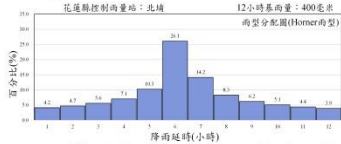
執行單位：逢甲大學



花蓮縣12小時延時定量降水400毫米淹水潛勢圖



經濟部水利署105年12月製作



製作條件說明

淹水潛勢圖係基於設計降雨條件及特定年份地形資料下，運用客觀水理模式經數值模擬演算而得。因氣象及水文條件具不確定性，故本圖實無法模擬未來單一極端事件之實際淹水狀況，參考使用時應特別留意此情形。

用途限制：依據「水災潛勢資料公開辦法」辦理。依其規定，淹水潛勢圖僅供防災相關業務使用。

淹水模式：SOBEK淹水模式。

水文條件：1. 使用Horner設計降雨雨量。

2. 使用歷年7-10月大潮平均高低潮位歷線。

3. 使用民國100年至101年之數值地形。

4. 使用民國95年之土地利用調查資料。

5. 設置實地断面測量之中央管河川、縣市管河川及區域排水系統。對於無測量資料之市區或農業排水路，則依據衛星影像及DEM佈設合理水道断面。

6. 重要水工建造物係採民國105年6月以前完工之資料。

7. 所有防洪排水設施及下水道系統皆無破壞或毀損。

8. 所有防洪排水設施依照既有操作規則進行運作，無操作規則者依內外水位關係運作。

9. 未考慮都市建築物阻礙通水断面情形。

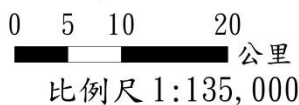
執行單位：逢甲大學



淹水圖例(深度)

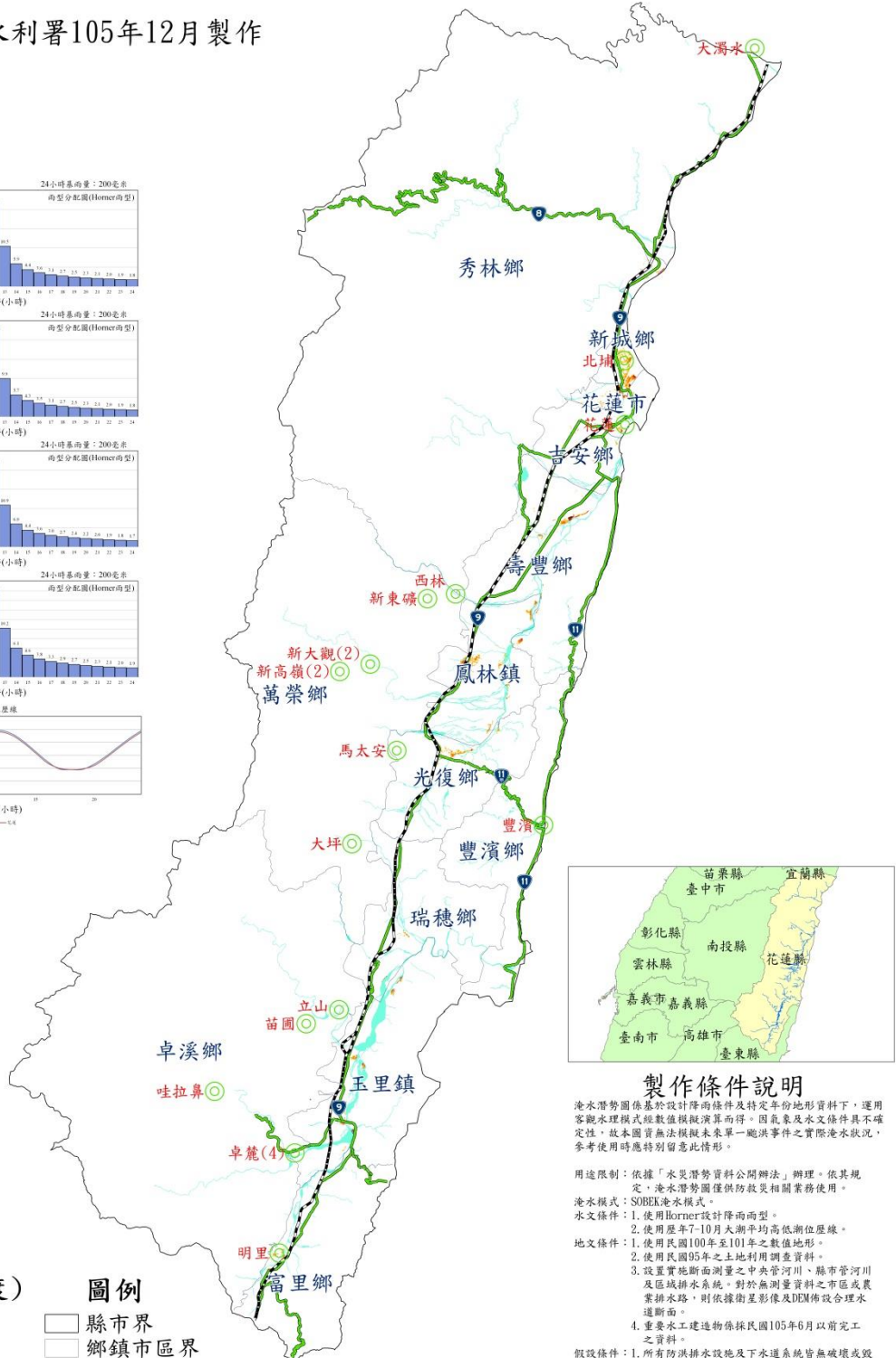
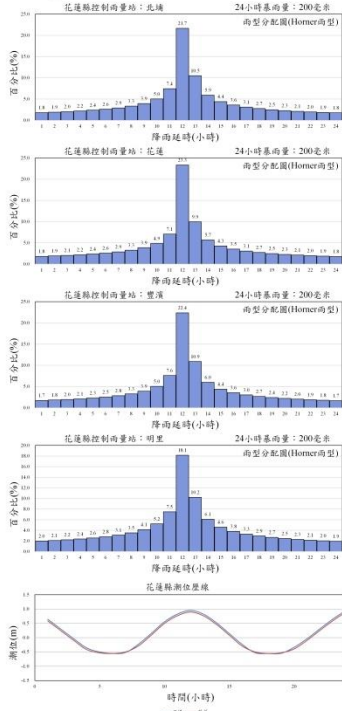


圖例



花蓮縣24小時延時定量降水200毫米淹水潛勢圖

經濟部水利署105年12月製作



製作條件說明

淹水潛勢圖係基於設計降雨條件及特定年份地形資料下，運用客觀水理模式經數值模擬演算而得。因氣象及水文條件具不確定性，故本圖實無法模擬未來單一極端事件之實際淹水狀況，參考使用時應特別留意此情形。

用途限制：依據「水災潛勢資料公開辦法」辦理。依其規定，淹水潛勢圖僅供防汛救災相關業務使用。

淹水模式：SOBEK淹水模式。

水文條件：1. 使用Horner設計降雨雨量型。

2. 使用歷年7-10月大潮平均高低潮位歷線。

3. 使用民國100年至101年之數值地形。

4. 使用民國95年之土地利用調查資料。

5. 設置實地断面測量之中央管河川、縣市管河川及區域排水系統。對於無測量資料之市區或農業排水路，則依據衛星影像及DEM佈設合理水道断面。

6. 重要水工建造物係採民國105年6月以前完工之資料。

假設條件：1. 所有防洪排水設施及下水道系統皆無破壞或毀損。

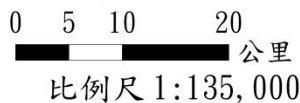
2. 所有防洪排水設施依照既有操作規則進行運作，無操作規則者依內外水位關係運作。

3. 未考慮都市建築物阻礙過水断面情形。

淹水圖例(深度)



圖例

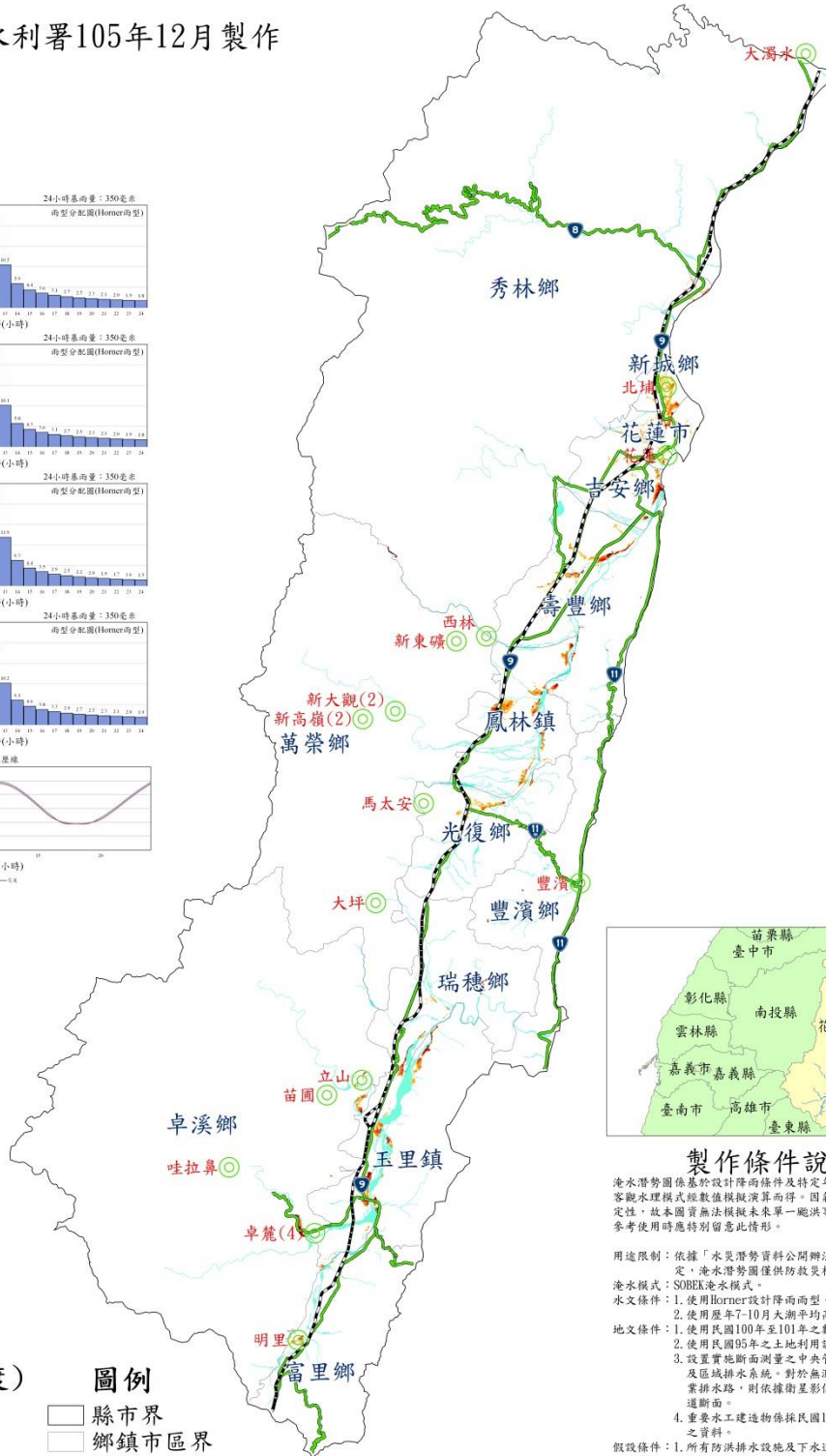
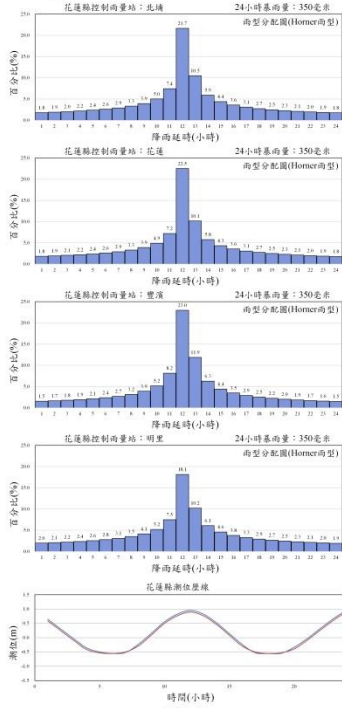


執行單位：逢甲大學

花蓮縣24小時延時定量降水350毫米淹水潛勢圖



經濟部水利署105年12月製作



製作條件說明

淹水潛勢圖係基於設計降雨條件及特定年份地形資料下，運用客觀水理模式經數值模擬演算而得。因氣象及水文條件具不確定性，故本圖實無法模擬未來單一極端事件之實際淹水狀況，參考使用時應特別留意此情形。

用途限制：依據「水災潛勢資料公開辦法」辦理。依其規定，淹水潛勢圖僅供防災救災相關業務使用。

淹水模式：SOBEK淹水模式。

水文條件：1. 使用Horner設計降雨雨量型。

2. 使用歷年7-10月大潮平均高低潮水位歷線。

3. 使用民國100年至101年之數值地形。

4. 使用民國95年之土地利用調查資料。

5. 設置實地断面測量之中央管河川、縣市管河川及區域排水系統。對於無測量資料之市區或農業排水路，則依據衛星影像及DEM佈設合理水道断面。

6. 重要水工建築物係採民國105年6月以前完工之資料。

假設條件：1. 所有防洪排水設施及下水道系統皆無破壞或毀損。

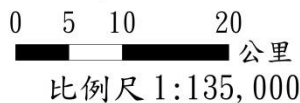
2. 所有防洪排水設施依照既有操作規則進行運作，無操作規則者依內外水位關係運作。

3. 未考慮都市建築物阻礙過水断面情形。

淹水圖例(深度)



圖例



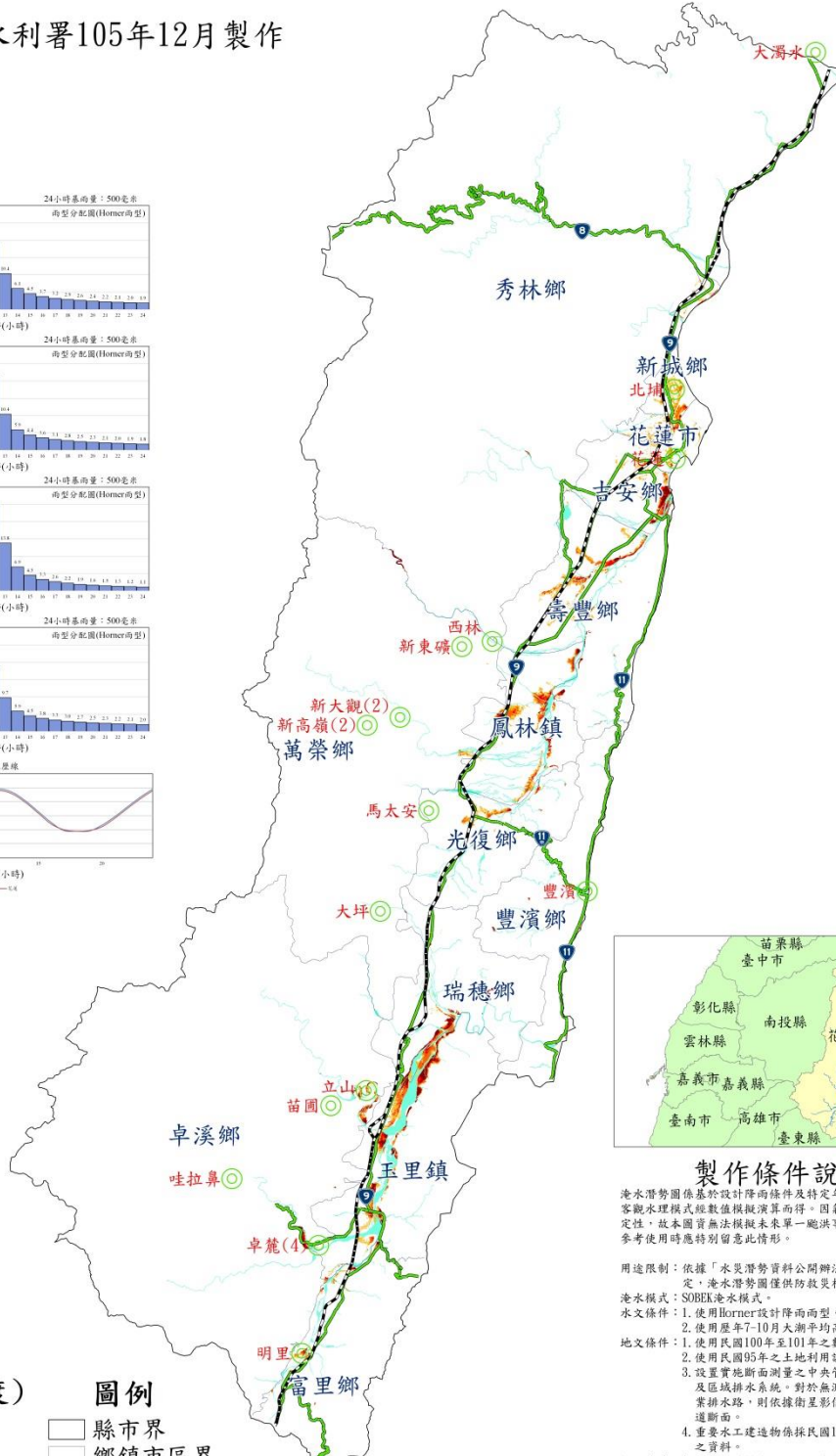
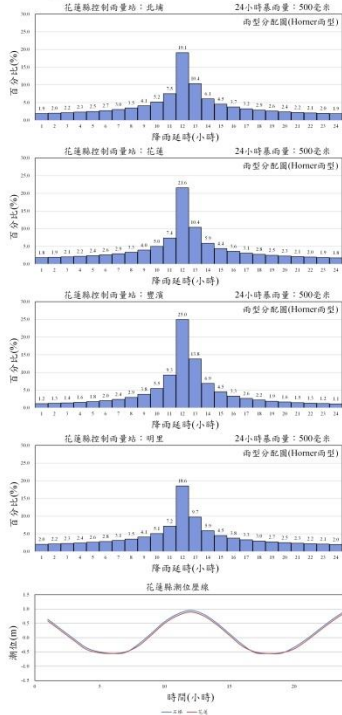
執行單位：逢甲大學



花蓮縣24小時延時定量降水500毫米淹水潛勢圖



經濟部水利署105年12月製作



製作條件說明

淹水潛勢圖係基於設計降雨條件及特定年份地形資料下，運用客觀水理模式經數值模擬演算而得。因氣象及水文條件具不確定性，故本圖實無法模擬未來單一極端事件之實際淹水狀況，參考使用時應特別留意此情形。

用途限制：依據「水災潛勢資料公開辦法」辦理。依其規定，淹水潛勢圖僅供防災救災相關業務使用。

淹水模式：SOBEK淹水模式。

水文條件：1. 使用Hornet設計降雨而型。

2. 使用歷年7-10月大潮平均高低潮水位歷程。

3. 使用民國100年至101年之數值地形。

4. 使用民國95年之土地利用調查資料。

5. 設置實地断面測量之中央管河川、縣市管河川及區域排水系統。對於無測量資料之市區或農業排水路，則依據衛星影像及DEM佈設合理水道断面。

6. 重要水工建造物係採民國105年6月以前完工之資料。

假設條件：1. 所有防洪排水設施及下水道系統皆無破壞或毀損。

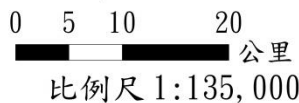
2. 所有防洪排水設施依照既有操作規則進行運作，無操作規則者依內外水位關係運作。

3. 未考慮都市建築物阻礙過水断面情形。

淹水圖例(深度)



圖例



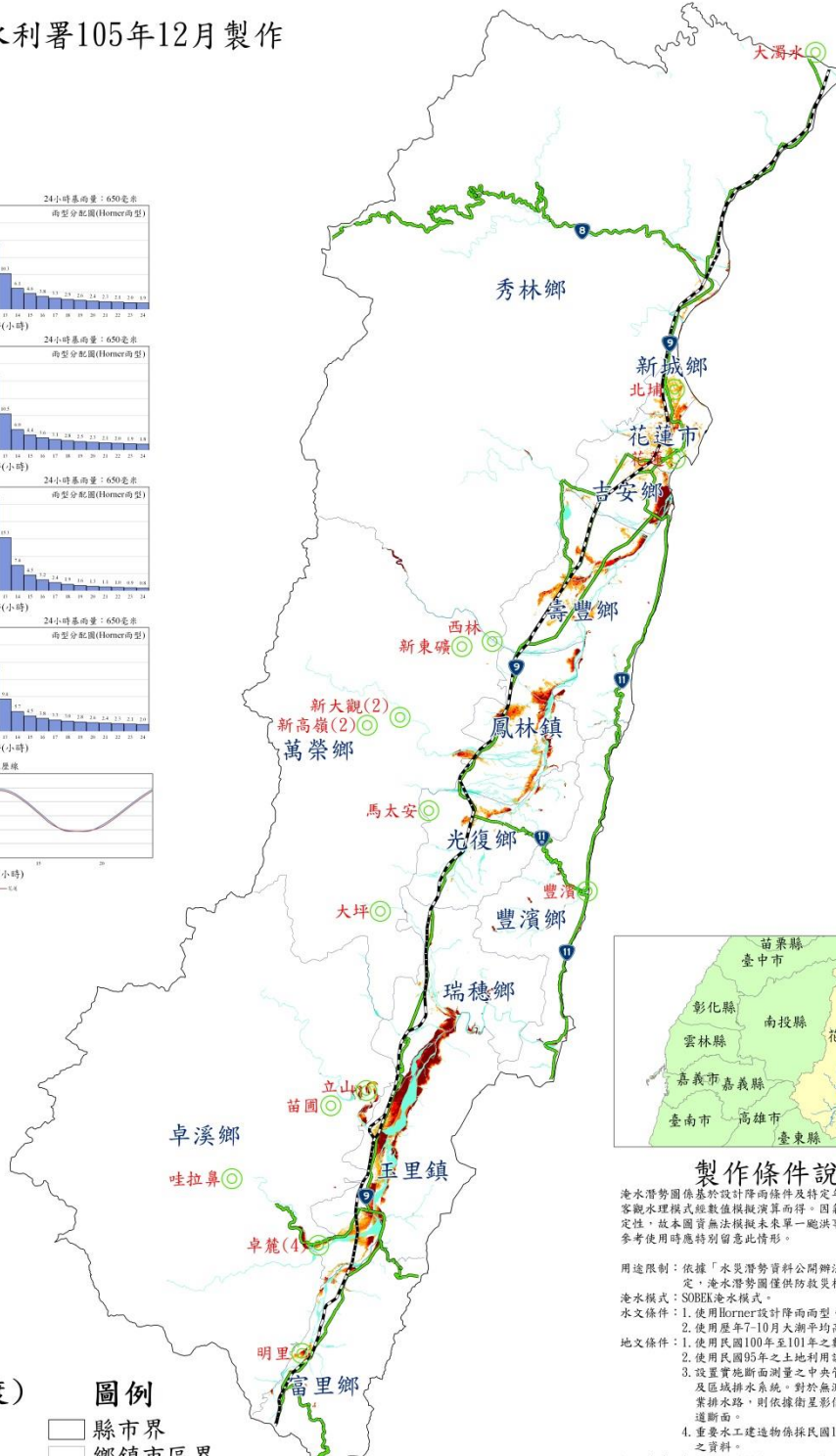
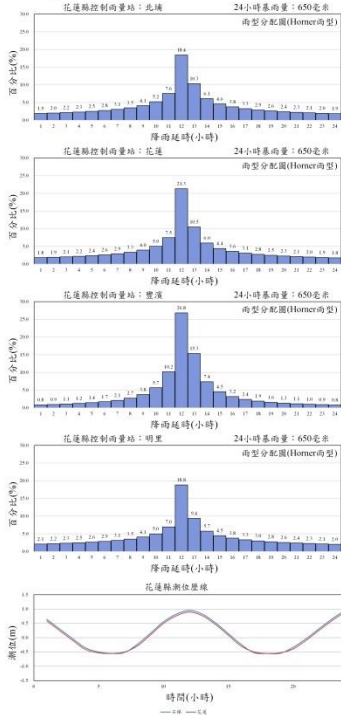
執行單位：逢甲大學



花蓮縣24小時延時定量降水650毫米淹水潛勢圖



經濟部水利署105年12月製作



製作條件說明

淹水潛勢圖係基於設計降雨條件及特定年份地形資料下，運用客觀水理模式經數值模擬演算而得。因氣象及水文條件具不確定性，故本圖實無法模擬未來單一極端事件之實際淹水狀況，參考使用時應特別留意此情形。

用途限制：依據「水災潛勢資料公開辦法」辦理。依其規定，淹水潛勢圖僅供防災救災相關業務使用。

淹水模式：SOBEK淹水模式。

水文條件：1. 使用Horner設計降雨而型。

2. 使用歷年7-10月大潮平均高低潮水位歷線。

3. 使用民國100年至101年之數值地形。

4. 使用民國95年之土地利用調查資料。

5. 設置實地断面測量之中央管河川、縣市管河川及區域排水系統，對於無測量資料之市區或農業排水路，則依據衛星影像及DEM佈設合理水道断面。

6. 重要水工建造物係採民國105年6月以前完工之資料。

7. 所有防洪排水設施及下水道系統皆無破壞或毀損。

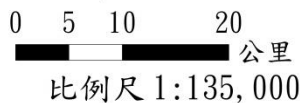
8. 所有防洪排水設施依照既有操作規則進行運作，無操作規則者依內外水位關係運作。

9. 未考慮都市建築物阻礙通水断面情形。

淹水圖例(深度)



圖例



執行單位：逢甲大學



附錄 2、高積(淹)水潛勢區防汛熱點位置表

花蓮縣政府高積(淹)水潛勢區防汛熱點位置表(1/2)

花蓮縣高(積)淹水潛勢區(內水)防汛熱點位置調查表																
項次	積淹水事件挑選機制					致災地點敘述				位置中心座標 (TWD97)	提報致災原因	預定緊急對策	致災之24小時 累積降雨量	潛勢圖資 (Google Earth)	公所函復公文或說明	現勘初步情形及建議處理對策
	都市或村莊淹水潛勢規模0.5公尺,且面積達1公頃以上	歷年淹水調查0.3公尺以上	cmic通報0.3公尺以上	總分(越向累計)	分級排序	鄉(鎮、市)	村(里)	發生時間 (颱風、豪雨名稱)	淹水情勢敘述 (淹水深度、街道範圍)							
1	<input type="checkbox"/>	<input type="checkbox"/>	<input type="checkbox"/>			吉安鄉	光華村	110年10月13日 圓規颱風	光華二街與南海十三路口,淹水深度約10公分,南北向長約100公尺	X:309314.0062 Y:2647979.4320	下游段排水設施阻斷致積淹			吉安鄉圖號1	112/04/19吉鄉建字第1120009907號	
2	<input type="checkbox"/>	<input type="checkbox"/>	<input type="checkbox"/>			吉安鄉	勝安村、北善村	110年10月13日 圓規颱風	中央路三段(建國路至中原路一段),淹水深度約15公分,南北向長約750公尺	X:309668.6996 Y:2653433.9044	人行道側面排水斷面不足造成雨水宣洩不及			吉安鄉圖號2		
3	<input type="checkbox"/>	<input type="checkbox"/>	<input type="checkbox"/>			吉安鄉	仁安村	110年10月13日 圓規颱風	海濱52號前路段,淹水深度約20公分,南北向長約65公尺	X:311344.6343, Y:2649585.6691	時雨量過大,排水斷面設施設置不足			吉安鄉圖號3		
4	<input type="checkbox"/>	<input type="checkbox"/>	<input type="checkbox"/>			吉安鄉	仁和村	110年10月13日 圓規颱風	知卡宜親水公園後方靠近南海四街路口,淹水深度約15公分,南北向長約100公尺	X:309672.4842 Y:2650100.2691	靠近知卡宜親水公園側排水斷面不足再加上路面洩水坡度造成積淹。			吉安鄉圖號4		
6	<input type="checkbox"/>	<input type="checkbox"/>	<input type="checkbox"/>			富里鄉	明里村	105年尼伯特颱風 106年10月豪雨	鄉道明里村花75與卓溪鄉交界,淹水深度約30-90公分、南北向長約100公尺及花75往明里大,淹水深度約30-5公分、橋東西向長約50公尺。	X:275194 Y:2565576	地勢低窪,時雨量過大排水不良			富里鄉圖號1	112/04/19富鄉建字第1120005763號	花蓮水保分局施作工程因用地問題(農田),施作至道路旁,遇短延時強降雨,無排水出口,致道路及農田積淹水;建議公所辦理整體改善計畫。
7	<input type="checkbox"/>	<input type="checkbox"/>	<input type="checkbox"/>			新城鄉	康樂村	106年7月尼莎颱風	大同街及大漢街路口,淹水深度約50公分、東西向長約260公尺,南北向長約320公尺。	X:311703.02 Y:2659968.03	地勢低窪,時雨量過大排水不良			新城鄉圖號1	112/04/21新鄉建字第1120005680號	該地區已完成道路排水溝,惟強降雨及農田水利會之水門未關,造成漫淹情形,建議公所於汛期間加強與農田水利會之橫向聯繫。
8	<input type="checkbox"/>	<input type="checkbox"/>	<input type="checkbox"/>			新城鄉	嘉里村	108年9月米塔颱風	北埔路及光復路口,淹水深度約30公分、南北向長約350公尺、寬約5公尺	X:311885.16 Y:2657627.63	地勢低窪,時雨量過大排水不良			新城鄉圖號2		已加強附近之排水系統清淤,近年無積淹水情形發生。
9	<input type="checkbox"/>	<input type="checkbox"/>	<input type="checkbox"/>			光復鄉	大華村	0613豪雨	環山道路,瑪布隆農場旁道路	X:292303.170 Y:2618383.991	排水流量過大淹過路面			光復鄉圖號1	112/04/19光鄉建字第1120005279號	屬山區地勢低窪處,建議公所加強監控,並提前預警。
10	<input type="checkbox"/>	<input type="checkbox"/>	<input type="checkbox"/>			光復鄉	大進村	尼莎颱風	大進街1巷2號宅旁,路面積水深度約40cm	X:293679.951 Y:261679.041	地勢低窪,時雨量過大排水不良			光復鄉圖號2		該區域低窪且地下水水位甚高,強降雨排水不及造成漫淹,建議縣府協助公所辦理整體規劃改善。
11	<input type="checkbox"/>	<input type="checkbox"/>	<input type="checkbox"/>			壽豐鄉	志學村	105年09月28日豪大雨	省道台11線往志學村路內路鐵路箱涵,淹水深度約80公分、東西向長約30公尺。	X:303827.239 Y:2644629.622	鐵路箱涵地勢低窪,時雨量過大排水不良			壽豐鄉圖號1	112/04/19壽鄉建字第1120006472號	鐵路箱涵地勢低窪,強降雨無排水系統,建議公所積極與鐵路局預計辦理鐵路將拓時納入排水改善作業,汛期前設置自動淹水改測器,以利即時警戒。
12	<input type="checkbox"/>	<input type="checkbox"/>	<input type="checkbox"/>			花蓮市	國盛里	107年10月海棠颱風	三仙溪上游端中段颱風及大雨時,因未設置混凝土護堤(現況為土堤),常暴漲淹沒二側農田,農田淹水深度約為20公分。	X:23.997934 Y:121.609168	地勢較為低窪,現有土溝渠橫功效不佳及過水斷面不足,時雨量過大排水不及流量。			花蓮市圖號1	112/04/14花市建字第1120009635號	該區域淹水情事因用地因素工程無法施作,建議公所縣府協助公所整體規劃三仙溪與美崙溪,作為中、長程改善方案。
13	<input type="checkbox"/>	<input type="checkbox"/>	<input type="checkbox"/>			花蓮市	國盛里	107年10月海棠颱風	三仙溪下游端中段颱風及大雨時,因未設置混凝土護堤(現況為土堤),常暴漲淹沒二側農田,農田淹水深度約為25公分。	X:23.994615 Y:121.609606	地勢較為低窪,現有土溝渠橫功效不佳及過水斷面不足,時雨量過大排水不及流量。			花蓮市圖號2		建議公所縣府協助公所整體規劃三仙溪與美崙溪,作為中、長程改善方案。

花蓮縣政府高積(淹)水潛勢區防汛熱點位置表(2/2)

花蓮縣高(積)淹水潛勢區(內水)防汛熱點位置調查表														
14	<input type="checkbox"/>	<input type="checkbox"/>	<input type="checkbox"/>		花蓮市	國強里	107年10月海棠颱風	國強里真善美社區聯外道路(銜接豐村路),因現況無設置道路溝渠,颱風或大雨時,長淹沒道路及住家,淹水深度最高達約100公分。	X: 24.005545 Y: 121.596461	地勢較為低窪,區域野溪及農田排水流經排放,現無溝渠協助排水		花蓮市圖號3	112/04/14 花市建字第 1120009635號	地下水位高,排水系統無法發揮功效,縣政府已提報前瞻基礎建設水安全計畫向下提報工程,建請縣府儘速辦理,並應請公所汛期提前預警加強監控。
15	<input type="checkbox"/>	<input type="checkbox"/>	<input type="checkbox"/>		秀林鄉	景美村	106年9月尼莎颱風	景美村加灣社區17-11號旁,淹水深度約50公分、東西向長約250公尺。	X: 24.077347 Y: 121.605221	地勢低窪,山區野溪集中排放,現無溝渠協助排水		秀林鄉圖號1	112/04/20 秀鄉建字第 1120009358號	107年已由公所完成簡易改善設施,排水溝及擋土設施,建請公所加強監控,並提前預警。
16	<input type="checkbox"/>	<input type="checkbox"/>	<input type="checkbox"/>		秀林鄉	景美村	106年9月尼莎颱風 108年9月米塔颱風	景美村加灣社區多功能集會所往景美火車站方向現有溝渠	X: 24.090817 Y: 121.610598	地勢較鐵路低窪,現有溝渠橫越鐵軌之通水斷面不足,時雨量太大不及排水		秀林鄉圖號2		鐵路箱涵底高程較排水溝高,箱涵末端無法排水,短延時強降雨易溢淹,建請公所整體規劃加彎地區,有效改善。
17	<input type="checkbox"/>	<input type="checkbox"/>	<input type="checkbox"/>		瑞穗鄉	瑞穗村	106年10月豪雨	颱風或豪大雨時,及時排水不易,淹水深度約20公分。	X: 287798.705 Y: 2599505.818	地勢低窪,時雨量過大排水不良		瑞穗鄉圖號1	112/04/18瑞鄉建設 字第1120005776號	建請公所建置自動淹水感測器,提前預警,並以預佈抽水機因應。
18	<input type="checkbox"/>	<input type="checkbox"/>	<input type="checkbox"/>		瑞穗鄉	瑞祥村	106年10月豪雨	颱風或豪大雨時,因地勢低窪,淹水深度約30公分。	X: 286046.983 Y: 2597640.708	地勢低窪,時雨量過大排水不良	防汛道路旁	瑞穗鄉圖號2		鐵路涵洞未設抽水機,水無法排出,建請公所建置自動淹水感測器,提前預警,並以預佈抽水機因應。
19	<input type="checkbox"/>	<input type="checkbox"/>	<input type="checkbox"/>		玉里鎮	大禹里	106年10月豪雨 110年10月圓規颱風	酸柑溪左岸大禹里酸柑57號,淹水深度約50公分、東西向長約100公尺。	X: 23.362207 Y: 121.324926	地勢低窪,時雨量過大排水不良		玉里鎮圖號1	112/04/13玉鎮建字第 1120007244號	山區排水因溝渠狹窄,遇降雨溢淹至道路,縣府已於107年協助完成排水溝工程改善,建請公所積極洽交通部公路局於花3道路拓建時併增設箱涵。
20	<input type="checkbox"/>	<input type="checkbox"/>	<input type="checkbox"/>		玉里鎮	大禹里	106年10月豪雨 110年10月圓規颱風	大禹火車站旁15鄰大禹里大雨排水溝,淹水深度約50公分、東西向長約100公尺。	X: 23.380467 Y: 121.327263	地勢低窪,時雨量過大排水不良		玉里鎮圖號2		農田、道路旁排水無法透過鐵路箱涵,且鐵路陸堤阻擋水流,使水溢至道路,建請公所辦理整體改善計畫,汛期間以抽水機因應。
20	<input type="checkbox"/>	<input type="checkbox"/>	<input type="checkbox"/>		玉里鎮	源城里	110年10月圓規颱風	無尾溪1K+720~1K+920堤防崩塌	X: 280609 Y: 2579938	護岸老舊,颱風時雨量過大沖刷原有護岸導致崩塌損壞		玉里鎮圖號3		先行土石回填以防再次崩塌,並依災害復建計畫提報改善。
21	<input type="checkbox"/>	<input type="checkbox"/>	<input type="checkbox"/>		鳳林鎮			無					112/04/20鳳鎮建字第 1120004683號【無 淹水事件】	
22	<input type="checkbox"/>	<input type="checkbox"/>	<input type="checkbox"/>		豐濱鄉			無					112/04/18 豐鄉建字第 1120004774號【無淹 水事件】	
23	<input type="checkbox"/>	<input type="checkbox"/>	<input type="checkbox"/>		萬榮鄉			無					112/04/17 萬鄉建字第 1120006918號【無淹 水事件】	
24	<input type="checkbox"/>	<input type="checkbox"/>	<input type="checkbox"/>		卓溪鄉			無					112/04/20日 發文字號:卓鄉建 字第1120006657號 【無淹水事件】	

附錄 3、花蓮縣防汛器材資源表

附錄 3、花蓮縣防汛器材資源表

一、吊車								
車號	保管單位	資源所在鄉鎮	數量	噸數	器材描述	可載貨物淨重	吊重	種類
172-QB	花蓮市清潔隊	花蓮市	1	10.4T		4T	1T	
751-RA	花蓮市工程隊	花蓮市	1	8T		3T	3T	吊卡車
S7-648	台灣自來水公司第九區管理處總務室	花蓮市	1	15		6.5	3	吊卡車
QV-371	台灣自來水公司第九區管理處總務室	花蓮市	1	8.8		8.8	3	吊卡車
BR-697	台電花蓮區營業處	花蓮市	1	5			5	
335-BL	台電花蓮區營業處	花蓮市	1	5			5	
479-BF	台電花蓮區營業處	花蓮市	1	5			5	
	花蓮縣豐濱鄉公所	豐濱鄉						
QT-759	公路總局第四區養護工程處	花蓮市	1	15T		15T	5T	吊卡車
RK-450	花蓮縣玉里鎮(開口契約)	玉里鎮	1	45			30	吊車(起重機)
QV-435	吉安鄉公所清潔隊	吉安鄉公所	1	10			1噸	輪胎式

二、卡車							
表單的 頂端 車號	保管單位	資源所 在鄉鎮	數 量	噸 數	器材 描述	載重	動力 來源
QV-371	台灣自來水公司第九區管理處總 務室	花蓮市	1	8.6		3.4	汽油
QV-373	台灣自來水公司第九區管理處總 務室	花蓮市	1	10.4		5.8	汽油
S7-648	台灣自來水公司第九區管理處總 務室	花蓮市	1	15		6.5	汽油
5F-869	台灣自來水公司第九區管理處花 蓮給水廠	花蓮市	1	8		3.6	汽油
5F-867	台灣自來水公司第九區管理處花 蓮給水廠	花蓮市	1	8		3.6	汽油
Q3-820	台灣自來水公司第九區管理處鳳 林營運所	鳳林鎮	1	8.7		3.1	汽油
Q3-819	台灣自來水公司第九區管理處鳳 林營運所	鳳林鎮	1	8.7		3.1	汽油
Q3-698	台灣自來水公司第九區管理處玉 里營運所	玉里鎮	1	8		3.98	汽油
5F-868	台灣自來水公司第九區管理處玉 里營運所	玉里鎮	1	8		3.98	汽油
Q4-7982	台灣自來水公司第九區管理處玉 里營運所	玉里鎮	1	3.5		2.3	汽油
SN-368	台電花蓮區營業處	花蓮市	1	5			
	花蓮縣豐濱鄉	豐濱鄉					
588-TX	新城鄉公所清潔隊	新城鄉	1	6.5	資源 回收 車		
552-TX	新城鄉公所清潔隊	新城鄉	1	6.5	資源 回收 車		
8U-455	公路總局第四區養護工程處	花蓮市	1	6.5T		4.28T	柴油 引擎
QV-236	花蓮縣壽豐鄉公所	壽豐鄉	1	10.5		6噸	
188-SM	花蓮縣玉里鎮	玉里鎮	1	21			
851-BH	吉安鄉公所清潔隊	吉安鄉	1		運輸 載具		汽油

三、挖土機						
車號	保管單位	履帶式 或輪胎式	資源 所在 鄉鎮	數量	噸數	器材描述
	台灣自來水公司第九區管理處花蓮給水廠	履帶式	花蓮市	1	1	
	台灣自來水公司第九區管理處鳳林營運所	履帶式	鳳林鎮	1	1	
	台灣自來水公司第九區管理處玉里營運所	履帶式	玉里鎮	1	1	
	台電花蓮區營業處	履帶式	花蓮市	1	小型	
	花蓮縣豐濱鄉公所	履帶式	豐濱鄉	1	13.35	型號 SK135SR
	花蓮縣光復鄉清潔隊	輪胎式	光復鄉	1		
	花蓮縣新城鄉清潔隊	履帶式	新城鄉	1	200型	怪手
	花蓮縣新城鄉清潔隊	履帶式	新城鄉	1		堆土機
	花蓮縣新城鄉清潔隊	輪胎式	新城鄉	1		小山貓
TL-2911	公路總局第四區養護工程處	輪胎式	花蓮市	1	14t	
SK-200V1	花蓮縣壽豐鄉公所	履帶式	壽豐鄉	2	200	
	花蓮縣玉里鎮(開口契約)	履帶式	玉里鎮	5	30型*1 60型*1	200型*2 120型*1
	花蓮縣玉里鎮(開口契約)	履帶式	玉里鎮	1		200*1
	花蓮縣玉里鎮(開口契約)	履帶式	玉里鎮	1		30*1
	花蓮縣玉里鎮(開口契約)	履帶式	玉里鎮	1		200型*2
	花蓮縣玉里鎮(開口契約)	履帶式	玉里鎮	1		200型*2
	吉安鄉公所清潔隊		吉安鄉	3	135/200HP 馬力	

四、砂包						
保管單位	規格	資源所在鄉鎮	器材描述	水系	河川/海岸	數量
經濟部水利署第九河川局		花蓮市				2000
經濟部水利署第九河川局		花蓮市	太空包			300
玉里鎮公所		玉里鎮-源城防汛倉庫	太空包	秀姑巒溪		58
玉里鎮公所		玉里鎮	小麻袋	秀姑巒溪		500
玉里鎮公所		玉里鎮	圓鍬	秀姑巒溪		40
瑞穗鄉公所	20KG 裝	瑞穗鄉	尼龍			100

五、防汛塊							
保管單位	資源所在鄉鎮	器材描述	品名或型式	噸數	水系	河川/海岸	數量
花蓮縣政府	花蓮市	防汛塊		2 T	美崙溪	佐倉一號堤防	628
花蓮縣政府	花蓮市	防汛塊		5 T	美崙溪	佐倉一、二號堤防	489
花蓮縣政府	秀林鄉	防汛塊	三腳鼎塊	5 T	立霧溪	立霧溪右岸堤防	100
花蓮縣政府	豐濱鄉	防汛塊		2 T、5 T	豐濱溪	二號橋上游	100、160
花蓮縣政府	新城鄉	防汛塊	2T 元鼎塊 5T 元鼎塊	2T、5T	三棧溪		200、150

六、發電機									
保管單位	動力來源	資源所在鄉鎮	數量	器材描述	發電量	電壓	轉速	是否附有車輪及腳架	是否需車輛拖曳
花蓮市公所工程隊	汽油	花蓮市	3台	小型	30A	110V/220V		否	否
花蓮縣吉安鄉公所清潔隊	汽油	花蓮市	2台	輪式	30A	110V/220V		否	否
台灣自來水公司第九區管理處 娑婆礁淨水廠	柴油	花蓮市	1		200	200V		否	否
台灣自來水公司第九區管理處 南華取水站	柴油	吉安鄉	1		100	200V		是	是
台灣自來水公司第九區管理處 荖溪淨水廠	柴油	壽豐鄉	1		80	200V		否	否
台灣自來水公司第九區管理處 池南淨水廠	柴油	壽豐鄉	1		50	200V		否	否
台灣自來水公司第九區管理處 水璉淨水廠	柴油	壽豐鄉	1		100	200V		否	否
台灣自來水公司第九區管理處 萬榮淨水廠	柴油	萬榮鄉	1		100	200V		是	是
台灣自來水公司第九區管理處 光復淨水廠	柴油	光復鄉	1		30	200V		否	否
台灣自來水公司第九區管理處 富源淨水廠	柴油	瑞穗鄉	1		15	200V		否	否
台灣自來水公司第九區管理處 港口淨水廠	柴油	豐濱鄉	1		80	200V		否	否
台灣自來水公司第九區管理處 玉里淨水廠	柴油	玉里鎮	1		100	200V		否	否
台灣自來水公司第九區管理處 客城淨水廠	柴油	玉里鎮	1		50	200V		是	是
台灣自來水公司第九區管理處 明里淨水廠	柴油	富里鄉	1		50	200V		否	否
台灣自來水公司第九區管理處 東里淨水廠	柴油	富里鄉	1		150	200V		否	否

六、發電機									
保管單位	動力來源	資源所在鄉鎮	數量	器材描述	發電量	電壓	轉速	是否附有車輪及腳架	是否需車輛拖曳
台灣自來水公司第九區管理處 永昌淨水廠	柴油	富里鄉	1		66	200V		否	否
台灣自來水公司第九區管理處 樂合淨水廠	柴油	富里鄉	1		80	200V		否	否
台灣自來水公司第九區管理處 松浦淨水廠	柴油	玉里鎮	1		25	200V		否	否
台灣自來水公司第九區管理處 瑞祥淨水廠	柴油	瑞穗鄉	1		50	200V		否	否
台灣自來水公司第九區管理處 支亞干淨水廠	柴油	鳳林鎮	1		80	200V		是	是
台電花蓮區營業處	引擎式	花蓮市	1		3HP	110/220		有	否
台電花蓮區營業處	引擎式	花蓮市	1		10HP	110/220		有	否
花蓮縣光復鄉行原課	汽油	光復鄉	4					否	否
花蓮縣光復鄉清潔隊	汽油	光復鄉	1					否	否
花蓮縣光復鄉建設課	汽油	光復鄉	1					否	否
花蓮縣新城鄉清潔隊	汽油	新城鄉	1		5KW	100/220			
花蓮縣玉里鎮 (開口契約)	汽油	玉里鎮	3		3HP				
吉安鄉公所	汽油	吉安鄉	4	手提式		110V			

七、移動式抽水機						
保管單位	資源所在鄉鎮	數量(台)	口徑(mm)	抽水量(cms)	管理人	電話
經濟部水利署 第九河川局	花蓮市福建街 335.337號(本局)	3	300	0.3	林世裕技術員(隊長)	03-8325103#2107
					宋維雅工程員(副隊長)	
					張晟域技術員	

花蓮縣政府臨時性防洪設施數量及使用機制調查表

依據經濟部水利署第九河川局110年6月21日水九規字第11003018200號函辦理(更新日期:110年12月16日)

項次	使用鄉鎮公所	縣(市)政府	使用預佈地點	標準型-片數 (有效長度0.9公尺)	內灣型-片數 (有效長度0.50公尺)	外灣型-片數 (有效長度0.30公尺)	總片數	長度約(公尺)	維護管理及操作方式
1	花蓮市公所	花蓮縣	國強里豐村 153 號旁鐵路橋下	50	3	3	56	47	財產保管存放地點:花蓮縣新生橋下倉庫 維護管理人員:花蓮市公所 莊浚和0988326696 組裝:由公所防汛隊編組及社區合作組裝
2			民生里三民街、中正路口	50	3	3	56	47	
3			國光里復興新村	50	3	3	56	47	
4			主計里重慶路與明義街附近	50	3	3	56	47	
5			廣東街、博愛街一帶	40	3	3	46	38	
6			國盛里國民八街 102 號	40	3	3	46	38	
7			國華里活動中心附近	40	3	3	46	38	
8			國風里林榮街 5 號附近	40	3	3	46	38	
9			主工里民國路、信義街口	40	2	2	44	38	
10			國福里國福街 263 巷、石壁街 29 巷	100	2	2	104	92	
11			國強里豐村 105-1 至 115 號	100	2	2	104	92	
		合計	600	30	30	660	564		
1	吉安鄉公所	花蓮縣	光華村南海十三街	115	5	5	125	108	財產保管存放地點:花蓮縣吉安鄉清潔隊 維護管理人員:吉安鄉公所 莊俊碩0932559437 組裝:由公所防汛隊編組及社區合作組裝
2			千城村千城一街	115	5	5	125	108	
3			東昌村名人路	115	5	5	125	108	
4			吉安村華城六街	115	5	5	125	108	
		合計	460	20	20	500	430		
1	光復鄉公所	花蓮縣	大進村大進街1巷	150	10	10	170	143	財產保管存放地點:花蓮縣光復鄉清潔隊 維護管理人員:光復鄉公所 戴國威0919636609 組裝:由公所防汛隊編組及社區合作組裝
2			大進村光復二號橋南側	150	5	5	160	139	
3			大全村民治街	200	5	5	210	184	
		合計	500	20	20	540	466		
1	秀林鄉公所	花蓮縣	秀林鄉景美村加灣17-10號	50	5	5	60	49	財產保管存放地點:花蓮縣景美加灣多功能集會所 維護管理人員:金治雄 村長 0911-014906 組裝:由公所防汛隊編組及社區合作組裝
2			克尼布路與和平路口	50	5	5	60	49	
3			加灣社區多功能集會所前方	50	5	5	60	49	
4			景美火車站附近路段	50	5	5	60	49	
		合計	200	20	20	240	196		
1	新城鄉公所	花蓮縣	大漢街與大同街口	50	5	5	60	49	財產保管存放地點:花蓮縣新城鄉公所 維護管理人員:歐陽金福 課長03-8267223分機 171 組裝:由公所防汛隊編組及社區合作組裝
2			大德街至368巷路段	50	5	5	60	49	
3			復興路與北埔路前方路段	50	5	5	60	49	
4			新城鄉公所往光復路段	50	5	5	60	49	
		合計	200	20	20	240	196		
1	壽豐鄉公所	花蓮縣	中正路至220巷口	40	5	5	50	40	財產保管存放地點:花蓮縣壽豐村辦公處 維護管理人員:壽豐鄉公所 蔣幸儒0905056609 組裝:由公所防汛隊編組及社區合作組裝
2			中正路312巷前方路段	40	5	5	50	40	
3			理想路東華安居社區	40	5	5	50	40	
4			豐山村中興街、山邊路二段	40	5	5	50	40	
5			忠孝街與中興街	40			40	36	
		合計	200	20	20	240	196		
1	豐濱鄉公所	花蓮縣	豐濱鄉八里灣花51鄉道前方路段	100	10	10	120	98	財產保管存放地點:花蓮縣豐濱鄉公所防汛倉庫 維護管理人員:豐濱鄉公所 黃美本038791350分機151 組裝:由公所防汛隊編組及社區合作組裝
2			豐濱鄉八里灣花51鄉道後方路段	100	10	10	120	98	
		合計	200	20	20	240	196		

花蓮縣政府臨時性防洪設施數量及使用機制調查表

依據經濟部水利署第九河川局110年6月21日水九規字第11003018200號函辦理(更新日期:110年12月16日)

項次	使用鄉鎮公所	縣(市)政府	使用預佈地點	標準型-片數 (有效長度0.9公尺)	內灣型-片數 (有效長度0.50公尺)	外灣型-片數 (有效長度0.30公尺)	總片數	長度約(公尺)	維護管理及操作方式
1	卓溪鄉公所	花蓮縣	卓溪鄉石平教會前方路段	80	10	10	100	80	財產保管存放地點:花蓮縣卓溪鄉公所 維護管理人員:卓溪鄉公所 溫俊賢0910853345 組裝:由公所防汛隊編組及社區合作組裝
2			卓溪鄉石平活動中心石平橋下	60	5	5	70	58	
3			卓溪鄉村花67鄉道	60	5	5	70	58	
			合計	200	20	20	240	196	
1	富里鄉公所		富里鄉明里村花75路段	80	10	10	100	80	財產保管存放地點:花蓮縣富里鄉公所 維護管理人員:富里鄉公所 王再龍0929090050 組裝:由公所防汛隊編組及社區合作組裝
2			富里鄉魚池路路段	60	5	5	70	58	
3			富里鄉新興村鐵路橋下方路段	60	5	5	70	58	
			合計	200	20	20	240	196	
1	玉里鎮公所		酸柑溪左岸大禹里酸柑57號街口	50	5	5	60	49	財產保管存放地點:花蓮縣玉里鎮公所 維護管理人員:玉里鎮公所 趙守法0926012370 組裝:由公所防汛隊編組及社區合作組裝
2			酸柑溪左岸大禹里酸柑路段	50	5	5	60	49	
3		大禹火車站前方路段	50	5	5	60	49		
4		水源路與西邊街交叉口	50	5	5	60	49		
		合計	200	20	20	240	196		
1	花蓮縣政府	存放地點-本府盜濫採查扣(沒入)機具存放場	237	25	25	237	233	機動支援 維護管理人員:建設處水利科 吳武修0910521982 組裝:由建設處水利科防汛隊編組及水災事件轄區公所合作組裝	
	總計		3,197	235	235	1,937	3,065		

花蓮縣政府防汛儲備塊存放位置圖

1:美崙溪國福橋上游佐倉一二號堤防開口堤

【2噸元鼎塊數量=793個】

【5噸塊數量數量=535 個】



2:立霧溪右岸堤防

【5噸元鼎塊數量=100個】



3: 豐濱二號橋上游堤防

【2噸元鼎塊數量=100個】

【5噸元鼎塊數量=160個】



4:三棧溪左岸下游堤防堤尾處

【2噸元鼎塊數量=200 個】

【5噸元鼎塊數量=102 個】



第九河川局(花蓮溪水系)防汛備料數量統計表

組別	編號	堆放地點	位置樁號	種類	規格(T)及數量						小計	備註	
					30	20	15	10	5	4			2
海南組	1	新社海堤堆置場	台 11 縣約 42.5K	林克				177				177	
花蓮溪 2組	2	木瓜溪初英二號堤 防防汛堆置場	2+600	林克					74			74	
		木瓜溪初英二號堤 防防汛堆置場	2+600	六腳					76			76	
		木瓜溪初英二號堤 防防汛堆置場(貨櫃 屋)	2+600	太空 包								0	
	3	木瓜溪志學堤防	0+800~ 1+000	林克					192			192	
	4	木瓜溪志學防汛堆 置場	4+800	元鼎		103			188			291	
		木瓜溪志學防汛堆 置場	4+800	林克		150						150	
	5	荖溪懷客橋下游右 岸堤防堆置場	1+800~2+1 00									0	
	6	花蓮溪月眉護岸(第 一段)防汛堆置場	0+200	元鼎		50						50	
	7	花蓮溪吊保堤段防 汛堆置場	0+300	林克					200			200	
	8	壽豐溪豐田堤防防 汛堆置場	豐田1號堤 頭	六腳					790			790	
		壽豐溪豐田堤防防 汛堆置場		元鼎					500			500	
		壽豐溪豐田堤防防 汛堆置場		林克					780			780	
		壽豐溪豐田堤防防 汛堆置場	堤尾	林克		219						219	
		壽豐溪豐田堤防防 汛堆置場	堤尾	六腳					247			247	
		壽豐溪豐田堤防防 汛堆置場	堤尾	三腳					32			32	
	9	壽豐溪平林堤防	0+670-1+0 00	上云					240			240	
		壽豐溪平林堤防	0+670-1+0 00	林克					448			448	
		壽豐溪平林堤防	0+670-1+0 00	協克					604			604	
	10	花蓮溪中興堤防堆 置場	1+050	林克					689			689	
		花蓮溪中興堤防堆 置場	1+050	六腳					70			70	
	鳳林溪北林堤防	0+700	六腳					0			0		
11	水車寮堤防堆置場	0+800	六腳					383			383		
	水車寮堤防堆置場	0+800	元鼎					500			500		

組別	編號	堆放地點	位置樁號	種類	規格(T)及數量						小計	備註		
					30	20	15	10	5	4			2	
花蓮溪 1組	12	萬里溪鳳林二號堤防防汛堆置場	5+000堆置場	林克					2396			2396		
		萬里溪鳳林二號堤防防汛堆置場	5+000堆置場	元鼎		154						154		
		萬里溪中心埔堤防	3+000	六腳					0			0		
		萬里溪中心埔堤防	1+600	林克					0			0		
	13	萬里溪中心埔堤防堆置場	6+000	元鼎		16		450	397			863		
	14	花蓮溪中心埔堤防堆置場	1+000	元鼎		200		85				285		
	15	馬鞍溪導流堤防	馬鞍溪橋上游	林克					234			234		
	16	馬鞍溪導流堤防	堤頂上	林克		300						300		
	17	馬鞍溪萬榮堤防	4+800~5+100	林克					297			297		
	18	馬鞍溪導流堤	0+500	林克					0			0		
	18	馬鞍溪大馬堤防	0+300	林克					404			404		
	19	大馬防汛堆置場	大馬堤防0+950	元鼎					25			25		
		大馬防汛堆置場	大馬堤防0+950	林克					328			328		
	20	花蓮溪大同堆置場(大同二號堤段)	1+400	六腳					355			355		
		花蓮溪大同堆置場	1+400	三腳					231			231		
		花蓮溪大同堆置場	1+400	元鼎		200						200		
	21	馬佛防汛塊堆置場(西馬佛、富田堆置場)	西馬佛5號1+300	六腳					162			162		
		馬佛防汛塊堆置場(西馬佛、富田堆置場)	西馬佛5號1+300	元鼎				150				150		
	22	東馬佛堆置場(東馬佛三號堤段)	東馬佛3號0+600	六腳					329			329		
	23	花蓮溪大全堤防防汛堆置場	0+500	六堡					120			120		
	24	花蓮溪農場堤防堆置場(下游段)	1+590									0		
	25	花蓮溪農場堤防(上游段)	1+100~1+200	林克					96			96		
		花蓮溪農場堤防(上游段)	0+600~0+700	林克					79			79		
	26	花蓮溪大豐一號堤防	0+500~0+800	三腳					352			352		
	27	花蓮溪大豐二號堤防	0+400~0+800	六腳					162			162		
		合計				0	1392	0	862	11980	0	0	14234	

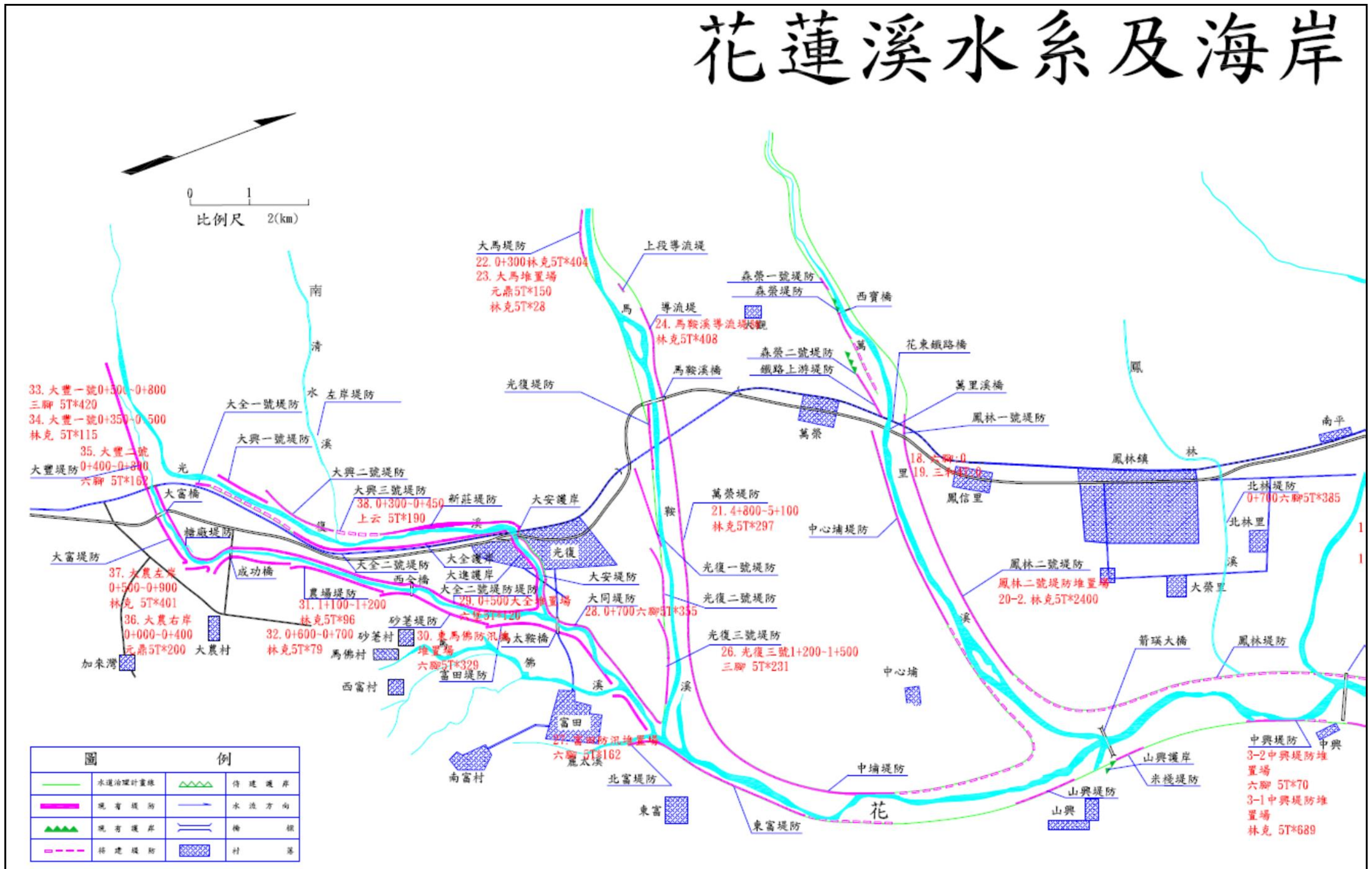
第九河川局(秀姑巒溪水系)防汛備料數量統計表

組別	編號	堆放地點	位置樁號	種類	規格(T)及數量						小計	備註
					30	20	15	10	5	4		
秀姑巒溪 2組	28	富源溪瑞北堤 段防汛堆置場	2+250	元鼎		200			15		215	
		富源溪瑞北堤 段防汛堆置場	2+250	林克					707		707	
	29	富源溪馬蘭鈞 堤防	0+800~1+ 500	六腳					733		733	
	30	馬蘭鈞堤防堆 置場	2+500	林克					300		300	
		馬蘭鈞堤防堆 置場	2+500	元鼎		300		240	300		840	
	31	富源溪北岡堤 防汛堆置場	2+550	協克					250		250	
		富源溪北岡堤 防汛堆置場	2+550	林克					69		69	
		富源溪北岡堤 防汛堆置場	2+550	元鼎					380		380	
	32	富源溪鶴岡堤 防汛堆置場	2+058~2+ 180	林克					501		501	
		富源溪鶴岡堤 防汛堆置場	1+800	六腳					118		118	
		富源溪鶴岡堤 防汛堆置場	1+600	三腳					500		500	
	33	富興溪右岸堤 防	0+800~1+ 000	六腳					123		123	
	34	紅葉溪瑞穗堤 防	1+100	林克					400		400	
	35	紅葉溪鐵路橋 上游右岸堤防	0+400	三和					217		217	
	36	紅葉溪瑞南堤 防	2+030~ 2+150	六腳					149		149	
	37	紅葉溪瑞美堤 防堆置場	3+000	元鼎							0	
	38	秀姑巒溪三民 堤防	2+500 附 近	林克					265		265	
		秀姑巒溪三民 堤防	5+500 附 近	林克					65		65	
	39	豐坪溪中平 2 號堤防防汛堆 置場	0+950	六腳					300		300	
		豐坪溪中平 2 號堤防防汛堆 置場	0+950	林克					300		300	
40	豐坪溪山里 2 號堤段防汛堆 置場	0+800	元鼎					315		315		
	豐坪溪山里 2 號堤段防汛堆 置場	0+800	林克					12		12		

組別	編號	堆放地點	位置樁號	種類	規格(T)及數量						小計	備註
					30	20	15	10	5	4		
	41	高寮堤段防汛堆置場	1+000	林克					200		200	
秀姑巒溪1組	42	秀姑巒溪玉里堤防	0+300~1+000	林克					161		161	
	43	秀姑巒溪安民堤段堆置場	1+000	上云					343		343	
		秀姑巒溪安民堤段堆置場	1+000	三腳					29		29	
		秀姑巒溪安民堤段堆置場	1+000	林克					750		750	
	64	秀姑巒溪樂合堤防	0+600~0+800	上云					0		0	
	44	秀姑巒溪鐵份堤防	1+300~2+450	林克					424		424	
		秀姑巒溪鐵份堤防堆置場	1+300~2+450	元鼎		200		200			400	
	45	秀姑巒溪南長良堤防	長富大橋兩側	林克					355		355	
	46	長良堤段堆置場	鐵路橋上游	元鼎		200					200	
	47	秀姑巒溪南通堤防堆置場	0+800~1+400	上云					350		350	
	48	秀姑巒溪吳江堤防(尚未噴漆)	0+900	六堡						152	152	
		秀姑巒溪吳江堤防堆置場		林克					200		200	
	49	秀姑巒溪新莊堤防堆置場	0+290~0+400	林克					303		303	
		秀姑巒溪新莊堤防堆置場	0+180	六腳					400		400	
		秀姑巒溪新莊堤防堆置場		元鼎				310			310	
	51	秀姑巒溪東里堤防	1+400	元鼎					163		163	
	52	秀姑巒溪東竹堤防	0+400	三和					3		3	
		秀姑巒溪東竹堤防	0+600	林克					500		500	
	53	秀姑巒溪石牌堆置場		元鼎					1409		1409	
	74	秀姑巒溪嵩天堤防	2+400	六腳					0		0	
75	秀姑巒溪明里二號堤防	0+800~1+200	三腳					0		0		
54	秀姑巒溪思明堤防防汛堆置場	0+500~1+000	林克					300		300		
	秀姑巒溪思明堤防防汛堆置場	0+500~1+000	元鼎				200	600		800		

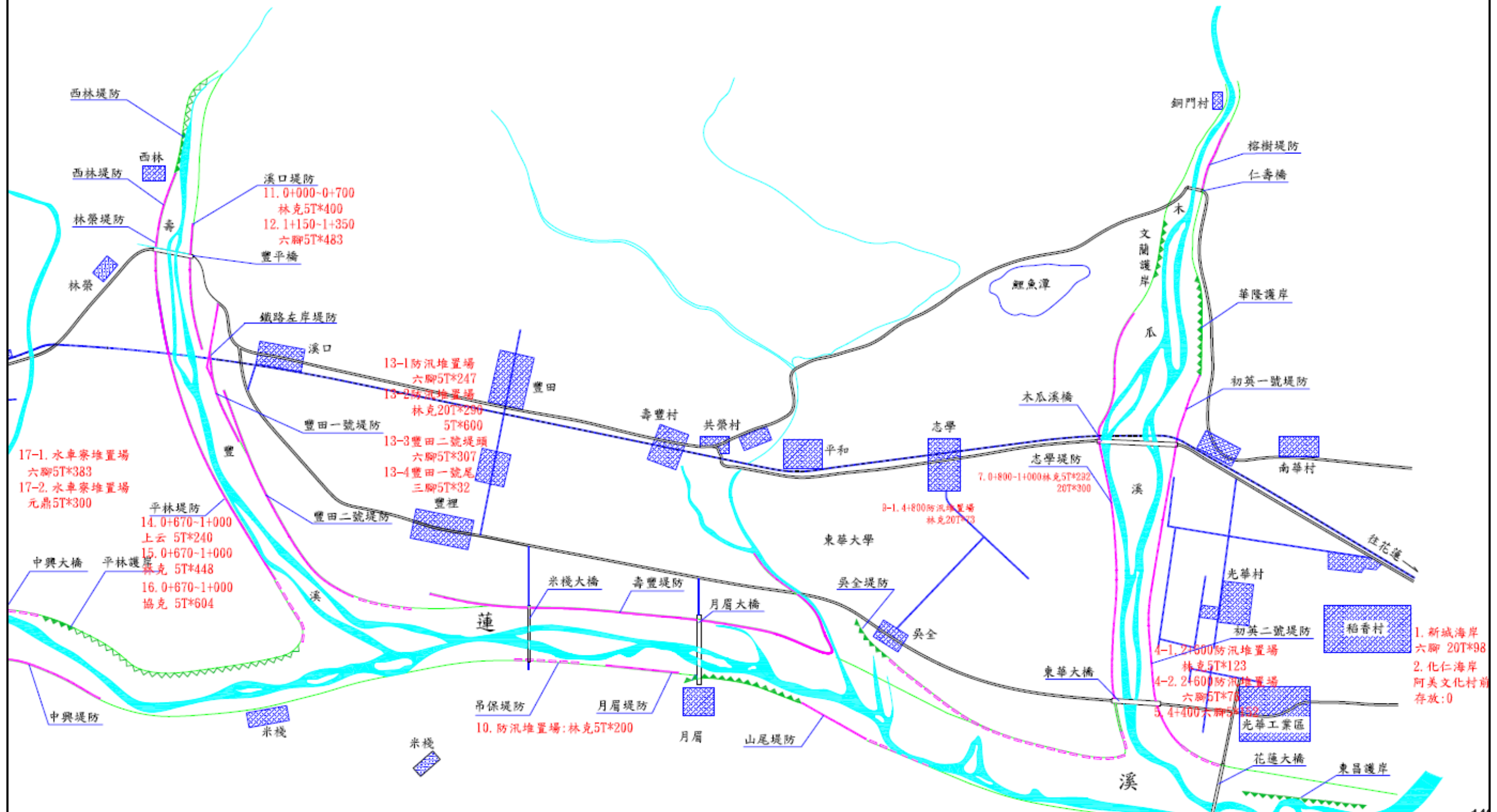
組別	編號	堆放地點	位置樁號	種類	規格(T)及數量						小計	備註	
					30	20	15	10	5	4			2
	55	秀姑巒溪萬朝堤防	1+100	林克					124			124	
	56	卓溪右岸堤防	0+100~0+500	上云					362			362	
	57	卓溪左岸堤防	0+400~0+600	三和							200	200	
	58	樂樂溪源城堤防	0+500~0+950	林克					446			446	
	59	樂樂溪客城堤防	1+200~1+400 後坡	六腳					159			159	
		樂樂溪客城堤防	1+000~2+100 後坡	林克					524			524	
	60	樂樂溪客城堤段防汛堆置場		林克					250			250	
		樂樂溪客城堤段防汛堆置場		元鼎		100						100	
	61	清水溪右岸堤防	0+450~0+550	上云					304			304	
	62	清水溪右岸堤防防汛堆置場		元鼎				200	596			796	
	合計				0	1000	0	1150	15274	152	200	17776	

花蓮溪水系及海岸



防汛塊位置圖

105.3.2修訂



秀姑巒溪水系防汛混凝土塊



0 1 2(km)
比例尺

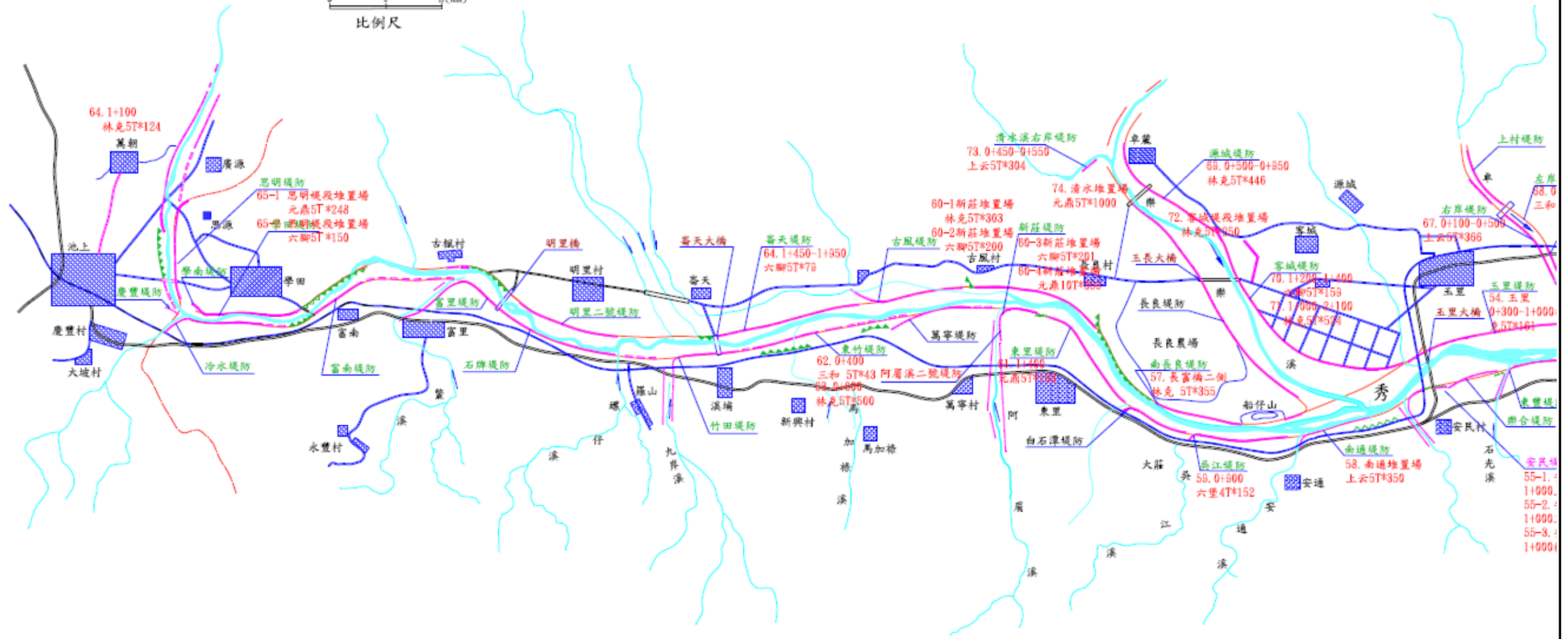
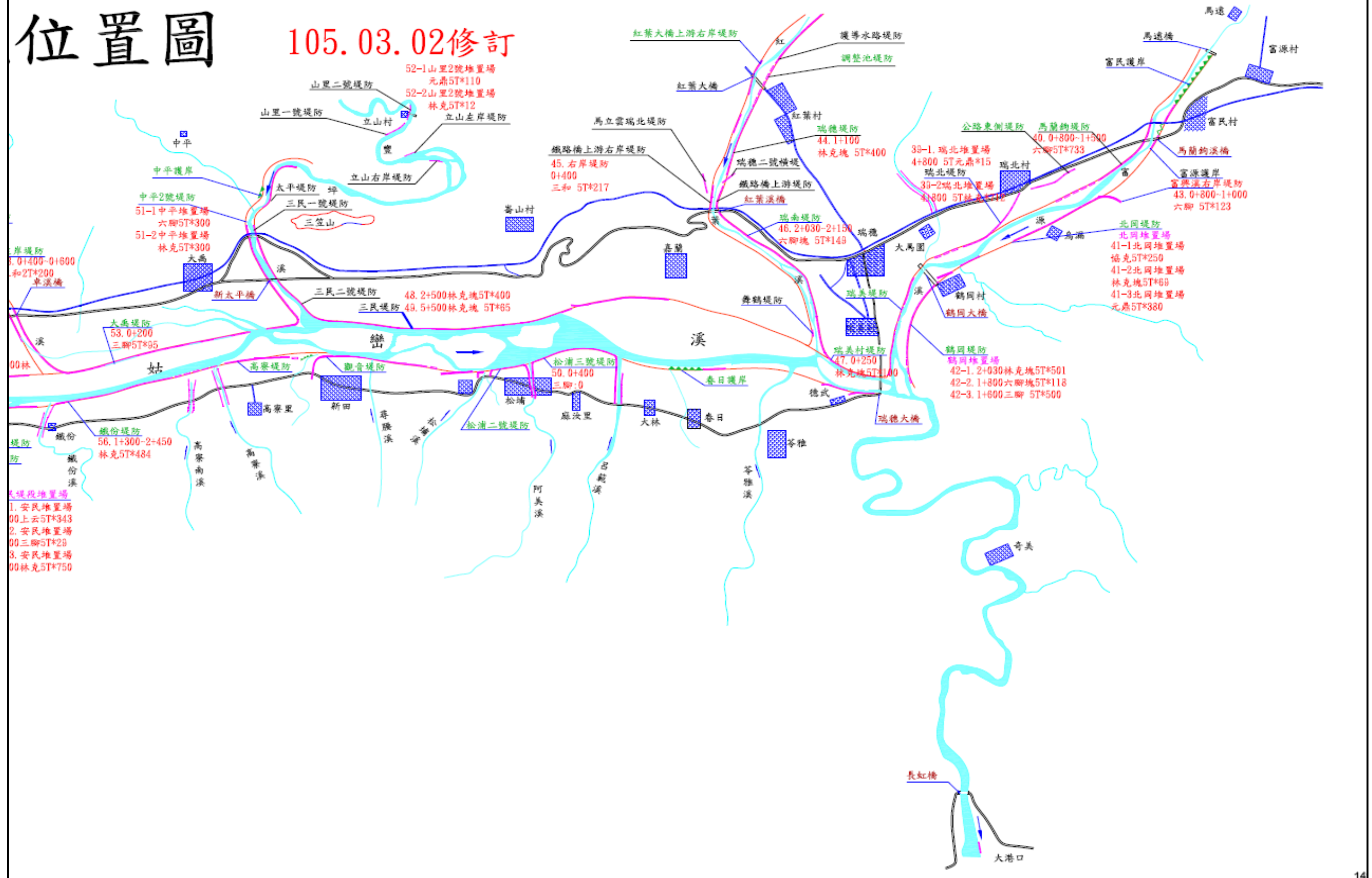


圖		例	
	水堤計畫位置		待建堤岸
	現有堤防		水流方向
	現有堤岸		橋樑
	待建堤防		村莊

位置圖

105.03.02修訂



附錄 4-1、花蓮縣災害通報單

傳受單位		通報時間	年 月 日 時 分	
<input type="checkbox"/> 經濟部災害緊急應變小組中心 (T:02-37073110、02-37073119 F:02-37073044、02-37073054) <input type="checkbox"/> 經濟部【水利署水利防災中心】 (T:02-37073123 F:02-37073124) <input type="checkbox"/> 經濟部水利署第九河川局【防汛值勤中心】 (T:03-8360808 F:03-8327638) <input type="checkbox"/> 內政部營建署 (T:02-87712533 F:02-87712508) <input type="checkbox"/> 行政院農業委員會水土保持局花蓮分局 (T:03-8223024 F:03-8246312) <input type="checkbox"/> 中央災害應變中心 (T:02-89114692 F:02-81966740) 「經濟部協調官」：(T:02-89114692#6801) <input type="checkbox"/> 花蓮縣災害應變中心 電話：03-8462119(消防局)、03-8571748(建設處應變小組) 傳真：03-8578491、03-8573081(消防局)、 03-8576326(建設處應變小組)		通報別	<input type="checkbox"/> 初報 <input type="checkbox"/> 續報 <input type="checkbox"/> 結報	
副知單位		通報單位	花蓮縣政府	
<input type="checkbox"/> 行政院災害防救委員會 <input type="checkbox"/> 花蓮縣災害應變中心		電話	03-8462119 (消防局) 03-8571748 (建設處應變小組)	傳真 03-8578491 (消防局) 03-8573081 (消防局) 03-8576326 (建設處應變小組)
發生時間	年 月 日 午 時 分			
災害地點				
發生原因				
災情狀況				
影響情形	淹水長度____公尺、寬度____公尺、深度____公分 <input type="checkbox"/> 人車尚可通行 <input type="checkbox"/> 人車無法通行 <input type="checkbox"/> 民宅積水			
應行處置措施	查證災情並追蹤列管處置情形(列管編號：_____)。 抽水機調派情形。 處置情形持續回報經濟部(水利署)。			
備註	請定時將最新處置情形回報至災情狀況解除為止。			

附錄 4-2、災情查報處置表

豪雨淹水災情查報處置表

氣象基本資料	時間				
	地點				
	單位				
	累積降雨量 (事後補紀錄)				
查詢及回復對象	時間		查詢結果	<input type="checkbox"/> 無災情	
	單位			<input type="checkbox"/> 有災情(續填下面欄位)	
	姓名			列管案號: _____	
	電話				
淹水時間					
淹水地點					
淹水情形	長_____m、寬_____m、深_____cm				
影響層面	影響人車通行	<input type="checkbox"/> 有	<input type="checkbox"/> 無		
	住宅淹水	<input type="checkbox"/> 有	<input type="checkbox"/> 無		
處置情形	聯絡人姓名電話				
	協勤人員姓名電話				
	抽水機派遣情形	出動單位			
		帶隊人員姓名電話			
		規格			
		數量			
		出動時間			
		抵達時間			
開始抽水時間					
完成淹水抽除時間					

附錄 4-3、災情管制表

附錄 4-4、水利署移動式抽水機支援申請表

申請機關：

受理機關：經濟部

填報人(職稱/姓名/電話/傳真)：

水利署抽水機

調度小組電話：02-37073113

核定人：

申請時間：

傳真：02-37073044、02-37073054

項次	支援鄉鎮	抽水區域 (含淹水深度、排放地點、抽水機數量、口徑)	報到地點	受理報到人員 (姓名、電話)	支援單位	所在地點	出發時間	預計抵達時間	帶隊官 (姓名、電話) 操作員 (姓名、電話)	機組編號	申請單位簽收時間	組裝完成時間	撤離時間
										到達報到地點時間	到達抽水地點時間	開始抽水時間	
				姓名： 電話：					姓名： 電話： 姓名： 電話：				
				姓名： 電話：					姓名： 電話： 姓名： 電話：				

註：一、粗黑框內由審核機關填寫。二、同一支援鄉鎮請填寫一行。三、粗黑框右側由各支援單位填寫。 第 頁/共 頁

擬辦(經濟部抽水機調度小組)	審核(抽水機小組值班科長)	核定(值班組長)

備註：依作業須知規定，申請單位應負擔支援單位支援所需各項費用及運轉油料及人員餐飲費用。

附錄 5-1、花蓮縣災情人員與防汛搶險隊員編組表

花蓮縣 112 年度災害防救連絡電話

		花蓮縣政府
24 小時災害緊急 通報電話		(03)846-2119(花蓮縣消防局) (03)857-1748(建設處駐消防局應變小組) (03)822-4127(建設處水利科)
24 小時災害緊急 通報傳真		(03)857-8491(縣應變中心) (03)823-0643(建設處水利科) (03)857-6326(建設處應變小組駐縣應變中心)
縣長	徐榛蔚	
代理人	顏新章	
代理 秘書長	饒忠	
副縣長	顏新章	
建設處	處長	
	鄧子榆	
	副處長	
	張志豪	
水利科	秘書	
	林約安	
	科長	
	張世佳	
豪雨及颱風應變聯絡人	許宏光 (鳳林鎮)	
豪雨及颱風應變聯絡人	王基祥 (新城鄉)	
豪雨及颱風應變聯絡人	涂漢明 (豐濱鄉)	
豪雨及颱風應變聯絡人	謝豐澤 (玉里鎮)	
豪雨及颱風應變聯絡人	楊定庠 (壽豐鄉)	
豪雨及颱風應變聯絡人	吳武修 (卓溪鄉)	
豪雨及颱風應變聯絡人	林子新 (秀林鄉)	
豪雨及颱風應變聯絡人	蘇志仁 (光復鄉)	
豪雨及颱風應變聯絡人	邱柏霖 (豐濱鄉)	
豪雨及颱風應變聯絡人	方梅萍 (花蓮市)	
豪雨及颱風應變聯絡人	黃偉麟 (萬榮鄉)	
豪雨及颱風應變聯絡人	劉鈞銘 (富里鄉)	
豪雨及颱風應變聯絡人	蔡詩瑋 (吉安鄉)	
豪雨及颱風應變聯絡人	莊敏鴻 (防災承辦人)	
消防局	電話:(03)846-2119 傳真:(03)857-8491	
地址	地址:花蓮市中央路3段842號	
地址	花蓮市府前路17號	

花蓮縣政府 112 年度淹水災情人員與防汛搶險隊員編組表(1/2)

直轄市、縣(市)		花蓮縣政府				
災情通報專線		消防局：03-8462119。建設處應變小組：03-8571748、03-8576326(傳真)				
災情查察人員： 任務：巡察轄管範圍，主動察覺災情	姓名	職務	辦公室電話	行動電話	責任區域	
	張世佳	科長			全縣	
	莊敏鴻	技士			全縣	
	邱柏霖	技士			豐濱鄉	
	涂漢明	河川駐警			瑞穗鄉	
	許宏光	河川駐警			鳳林鎮	
	王基祥	河川駐警			新城鄉	
	楊定庠	技士			壽豐鄉	
	謝豐澤	技士			玉里鎮	
	吳武修	約用人員			卓溪鄉	
	蘇志仁	約用人員			光復鄉	
	林于新	技士			秀林鄉	
	方梅萍	技士			花蓮市	
	黃偉麟	約僱人員			萬榮鄉	
	劉鈞銘	約用人員			富里鄉	
	蔡詩瑋	約用人員			吉安鄉	
災情通報人員： 任務：通報災情予權責機關	姓名	職務	辦公室電話	行動電話	電子信箱	
	張世佳	科長			alrx0314@hl.gov.tw	
	莊敏鴻	技士			wimdowns2@gmail.com	
	涂漢明	河川駐警			tu9564@hl.gov.tw	
	許宏光	河川駐警			kuang@hl.gov.tw	
	王基祥	河川駐警			chihsiang@hl.gov.tw	
	楊定庠	技士			b988859@hl.gov.tw	
	邱柏霖	技士			s5933328@hl.gov.tw	
	謝豐澤	技士			a620280@hl.gov.tw	
	吳武修	約用人員			yuzu1113@hl.gov.tw	
	蘇志仁	約用人員			s1022@hl.gov.tw	
	林于新	技士			s0972419@hl.gov.tw	
	方梅萍	技士			ping2022@hl.gov.tw	
	黃偉麟	約用人員			tn910763@hl.gov.tw	
	劉鈞銘	約用人員			liu2238@hl.gov.tw	
	蔡詩瑋	約用人員			t8568613@hl.gov.tw	
災情查證人員： 任務：確認由民眾傳播及媒體傳播災情知正確性	姓名	職務	辦公室電話	行動電話	責任區域	
	張世佳	科長			全縣	
	莊敏鴻	技士			全縣	
	邱柏霖	技士			豐濱鄉	
	涂漢明	河川駐警			瑞穗鄉	
	許宏光	河川駐警			鳳林鎮	
	王基祥	河川駐警			新城鄉	
	楊定庠	技士			壽豐鄉	
	謝豐澤	技士			玉里鎮	
	吳武修	約用人員			卓溪鄉	
	蘇志仁	約用人員			光復鄉	
	林于新	技士			秀林鄉	
	方梅萍	技士			花蓮市	
	黃偉麟	約僱人員			萬榮鄉	
	劉鈞銘	約用人員			富里鄉	
	蔡詩瑋	約用人員			吉安鄉	

花蓮縣政府 112 年度淹水災情人員與防汛搶險隊員編組表(2/2)

直轄市、縣(市)		花蓮縣政府				
災情通報專線		消防局：03-8462119。建設處應變小組：03-8571748、03-8576326(傳真)				
防汛搶險隊	編組任務執行內容	姓名	職務	辦公室電話	行動電話	責任區域
	統籌指揮、調度、督導防汛搶險	鄧子榆	隊長	03-8242758		全縣
	協助隊長指揮、調度、督導防汛搶險	張志豪	副隊長	03-8221505		
	現場指揮防汛搶險	張世佳	小隊長	03-8224127		
	現場指揮防汛搶險承辦人員	莊敏鴻	承辦員	03-8224127		
	水利設施現地之防汛搶險	邱柏霖	技士	03-8224127		豐濱鄉
		涂漢明	河川駐警	03-8224127		瑞穗鄉
		許宏光	河川駐警	03-8224127		鳳林鎮
		王基祥	河川駐警	03-8224127		新城鄉
		楊定庠	技士	03-8224127		壽豐鄉
		謝豐澤	技士	03-8224127		玉里鎮
		吳武修	約用人員	03-8224127		卓溪鄉
		蘇志仁	約用人員	03-8224127		光復鄉
		林子新	技士	03-8224127		秀林鄉
		方梅萍	技士	03-8224127		花蓮市
黃偉麟		約僱人員	03-8224127		萬榮鄉	
劉鈞銘	約用人員	03-8224127		富里鄉		
蔡詩瑋	約用人員	03-8224127		吉安鄉		

花蓮市 112 年度淹水災情人員與防汛搶險隊員編組表(1/2)

鄉(鎮、市、區)		花蓮縣花蓮市公所					
災情通報專線		03-8342995					
災情人員	災情巡察人員 任務：巡察轄區範圍，主動察覺災情	姓名	職務	辦公室電話	行動電話	責任區域(里)	
		池國雄	里幹事	03-8234858		民孝	
		唐福東	里幹事	03-8222854		民心、民享	
		葉清貴	里幹事	03-8222854		民意	
		馮怡方	里幹事	03-8227470		民樂、民運	
		汪珍珠	里幹事	03-8227470		民政	
		楊明哲	里幹事	03-8310473		民德、民立	
		游立涓	里幹事	03-8310473		民勤	
		何秀雲	里幹事	03-8350441		民主、民有	
		何秀雲	里幹事	03-8350441		民族、民生、民權	
		許月梅	里幹事	03-8327557		主商、主勤、主工、主睦	
		許月梅	里幹事	03-8329740		主計、主信、主義	
		徐世樺	里幹事	03-8333501		主學、主力	
		黃嘉國	里幹事	03-8333749		主權	
		林如佐	里幹事	03-8328277		主農	
		簡德勳	里幹事	03-8328277		主安	
		張秋雲	里幹事	03-8328092		主和	
		李貞儀	里幹事	03-8351661		國華	
		賴建良	里幹事	03-8351661		國光、國治	
		周慧萍	里幹事	03-8351661		國威、國魂	
		彭財堃	里幹事	03-8353871		國安、國聯	
		廖菊柔	里幹事	03-8353871		國防、國盛	
		李亭輝	里幹事	03-8320257		國風	
		李美惠	里幹事	03-8560688		國強	
		黃惠枝	里幹事	03-8567029		國興	
		彭莉蘋	里幹事	03-8561466		國慶	
彭莉蘋	里幹事	03-8570201		國福			
李秀珠	里幹事	03-8565153		國裕			
詹志榮	里幹事	03-8565153		國富			
災情人員	災情通報人員 任務：通報災情予權責機關	姓名	職務	辦公室電話	行動電話	電子信箱	
		翁美華	主任秘書	03-8322141#211		meihua0926@nt.hualien.gov.tw	
		潘堂盛	課長	03-8322141#106		pan590125@nt.hualien.gov.tw	
		溫宏盛	課員	03-8322141#103		shen6626@nt.hualien.gov.tw	
	災情人員	災情查證人員 任務：確認由民眾傳播及媒體傳播災情之正確性	姓名	職務	辦公室電話	行動電話	責任區域(里)
			池國雄	里幹事	03-8234858		民孝
			唐福東	里幹事	03-8222854		民心、民享
			葉清貴	里幹事	03-8222854		民意
			馮怡方	里幹事	03-8227470		民樂、民運
			汪珍珠	里幹事	03-8227470		民政
楊明哲			里幹事	03-8310473		民德、民立	
游立涓			里幹事	03-8310473		民勤	
何秀雲			里幹事	03-8350441		民主、民有	
何秀雲			里幹事	03-8350441		民族、民生、民權	
許月梅			里幹事	03-8327557		主商、主勤、主工、主睦	
許月梅			里幹事	03-8329740		主計、主信、主義	
徐世樺			里幹事	03-8333501		主學、主力	
黃嘉國			里幹事	03-8333749		主權	
林如佐			里幹事	03-8328277		主農	
簡德勳			里幹事	03-8328277		主安	
張秋雲	里幹事	03-8328092		主和			
李貞儀	里幹事	03-8351661		國華			
賴建良	里幹事	03-8351661		國光、國治			
周慧萍	里幹事	03-8351661		國威、國魂			

花蓮市 112 年度淹水災情人員與防汛搶險隊員編組表(2/2)

鄉(鎮、市、區)		花蓮縣花蓮市公所				
災情通報專線		03-8342995				
災情人員	災情通報人員 任務：通報災情予權責機關	姓名	職務	辦公室電話	行動電話	責任區域(里)
		彭財堃	里幹事	03-8353871		國安、國聯
		廖菊柔	里幹事	03-8353871		國防、國盛
		李亭輝	里幹事	03-8320257		國風
		李美惠	里幹事	03-8560688		國強
		黃惠枝	里幹事	03-8567029		國興
		彭莉蘋	里幹事	03-8561466		國慶
		彭莉蘋	里幹事	03-8570201		國福
		李秀珠	里幹事	03-8565153		國裕
		詹志榮	里幹事	03-8565153		國富
防汛搶險隊	編組任務執行內容	姓名	職務	辦公室電話	行動電話	責任區域(里)
	緊急聯絡調度搶修廠商及防汛設備	林大任	技佐	03-8322141#331		國字頭
		簡瑋佑	技士	03-8322141#330		國字頭
		劉翔明	約用人員	03-8322141#230		國字頭
		彭德豈	約用人員	03-8322141#237		民字頭
		莊浚和	約用人員	03-8322141#238		主字頭
		蕭瓊華	約用人員	03-8322141#234		民字頭
	災情通報人員	姓名	職務	辦公室電話	行動電話	電子信箱
		徐國城	課長	03-8322141#288		ksu5127@nt.hualien.gov.tw
防汛搶險隊	編組任務執行內容	姓名	職務	辦公室電話	行動電話	責任區域
	負責河川堤防構造物之巡視、水門及抽水站之操作管理	吳其峰	約僱人員	03-8359748		南濱抽水站
		曾彥迪	約用人員	03-8359748		南濱抽水站
		吳哲奇	約用人員	03-8359748		南濱抽水站
		范子豪	約用人員	03-8310364		菁華抽水站
		吳信廣	約僱人員	03-8310772		中正抽水站
		林中千	約用人員	03-8346430		明禮抽水站
		吳宗擘	約用人員	03-8334470		明禮抽水站
		顏安龍	約僱人員	03-8334684		萬壽抽水站
		張德康	約用人員	03-8334684		萬壽抽水站
		俞政修	約僱人員	03-8331623		國盛抽水站
		梁坤期	約用人員	03-8354709		國盛抽水站
		葉盛德	約僱人員	03-8326556		三仙溪抽水站
		林永偉	約用人員	03-8326556		三仙溪抽水站
		林永芳	約僱人員	03-8246270		福興抽水站
		謝沅祐	約用人員	03-8354709		國強抽水站
	王馳荀	約用人員	03-8334470		國強抽水站	
	災情通報人員 任務：通報災情予權責機關	姓名	職務	辦公室電話	行動電話	電子信箱
余世崑		隊長	03-8310772		tim0203@nt.hualien.gov.tw	
陳翰文		代理技士	03-8310772		hayden2244788@nt.hualien.gov.tw	
蔡舜吉		技佐	03-8310772		ajipu730709@nt.hualien.gov.tw	
	吳信廣	約僱人員	03-8310772		wucaven@nt.hualien.gov.tw	

秀林鄉 112 年度淹水災情人員與防汛搶險隊員編組表

鄉(鎮、市、區)		花蓮縣秀林鄉				
災情通報專線		03-8612066				
災情人員	災情查察人員 任務：巡察轄管範圍，主動察覺災情	姓名	職務	辦公室電話	行動電話	責任區域
		高子祥	村幹事	03-8681113		和平
		卓榮貴	村幹事	03-8621201		崇德
		鄭秀慧	村幹事	03-8611829		富世
		鄭美慧	村幹事	03-8611514		秀林
		王梅美	村幹事	03-8267423		景美
		戴必威	村幹事	03-8267410		佳民
		艾思源	村幹事	03-8567603		水源
		周志明	村幹事	03-8641057		銅門
	杜明輝	村幹事	03-8641151		文蘭	
	災情通報人員 任務：通報災情予權責機關	姓名	職務	辦公室電話	行動電話	電子信箱
		吳尚容	課長	03-8612066		shlin61@nt.shlin.gov.tw
		郭厚成	技士	03-8612066		Shlin60@nt.shlin.gov.tw
		羅智摩	約用人員	03-8612066		Shlin339@nt.shlin.gov.tw
	災情查證人員 任務：確認由民眾傳播及媒體傳播災情知正確性	姓名	職務	辦公室電話	行動電話	責任區域
		郭厚成	技士	03-8612066		秀林鄉南區
		周明宗	技佐	03-8612066		秀林鄉北區
		羅智摩	約用人員	03-8612066		秀林鄉中區
	防汛搶險隊	編組任務執行內容	姓名	職務	辦公室電話	行動電話
緊急聯絡調度搶修場商及防汛設備		郭厚成	技士	03-8612066		shlin60@nt.shlin.gov.tw
		高陳冠宇	約用人員	03-8612066		shlin60@nt.shlin.gov.tw

新城鄉 112 年度淹水災情人員與防汛搶險隊員編組表

鄉(鎮、市、區)		花蓮縣新城鄉公所				
災情通報專線		03-8267223#133				
災情查察人員 任務：巡查轄管範圍，主動察覺災情。	姓名	職稱	辦公室	行動電話	責任區域	
	何禮臺	鄉長	03-8267223-211		新城鄉	
	呂坤漢	秘書	03-8267223-216		新城鄉	
	林英輝	社會課課長	03-8267223-131		新城鄉	
	陳定信	民政課課長	03-8267223-111		新城鄉	
	歐陽金福	建設課課長	03-8267223-171		新城鄉	
	賴志明	農觀課課長	03-8267223-151		新城鄉	
	黃美蓮	財政課課長	03-8267223-141		新城鄉	
陳清源	行政室主任	03-8267223-221		新城鄉		
災情通報人員 任務：通報災情予權責機關	姓名	職稱	辦公室	行動電話	電子信箱	
	歐陽金福	建設課課長	03-8267223-171		r01@nt.sinchen.gov.tw	
	林英輝	社會課課長	03-8267223-131		sk01@nt.sinchen.gov.tw	
	陳定信	民政課課長	03-8267223-111		ep41@nt.sinchen.gov.tw	
	陳新淮(新城)	村幹事	03-8611044		ca25@nt.sinchen.gov.tw	
	胡國雄(新城)	村長	03-8611519			
	徐威凱(康樂)	村幹事	03-8260352		ca10@nt.sinchen.gov.tw	
	賴明進(康樂)	村長	03-8265043			
	曾怡芬(順安)	村幹事	03-8611138		fg07@nt.sinchen.gov.tw	
	黃仲祥(順安)	村長	03-8611280			
	林桂英(大漢)	村幹事	03-8269158		ca15@nt.sinchen.gov.tw	
	李添富(大漢)	村長	03-8265717			
	廖世祥(北埔)	村幹事	03-8269669		ca28@nt.sinchen.gov.tw	
	王秋香(新秀)	村長	03-8262256			
	廖世翔(新秀)	村幹事	03-8269669		ca28@nt.sinchen.gov.tw	
	許志銘(嘉里)	村幹事	03-8266684		ep43@nt.sinchen.gov.tw	
	何禮鳳(嘉里)	村長	03-8265101			
劉梓梅(佳林)	村幹事	03-8261745		ca16@nt.sinchen.gov.tw		
何禮飛(佳林)	村長	03-8263710				
李惠君(嘉新)	村幹事	03-8226694		ca02@nt.sinchen.gov.tw		
邱明雄(嘉新)	村長	03-8221221				
災情通報人員 任務：確認由民眾及媒體傳播災情之正確性	姓名	職稱	辦公室	行動電話	責任區域	
	陳新淮(新城)	村幹事	03-8611044		新城村	
	胡國雄(新城)	村長	03-8611519		新城村	
	徐威凱(康樂)	村幹事	03-8260352		康樂村	
	賴明進(康樂)	村長	03-8265043		康樂村	
	曾怡芬(順安)	村幹事	03-8611138		順安村	
	黃仲祥(順安)	村長	03-8611280		順安村	
	林桂英(大漢)	村幹事	03-8269158		大漢村	
	李添富(大漢)	村長	03-8265717		大漢村	
	廖世祥(北埔)	村幹事	03-8269669		北埔村	
	黃淑貞(北埔)	村長	03-8267211		北埔村	
	廖世翔(新秀)	村幹事	03-8269669		新秀村	
	王秋香(新秀)	村長	03-8262256		新秀村	
	許志銘(嘉里)	村幹事	03-8266684		嘉里村	
	何禮鳳(嘉里)	村長	03-8265101		嘉里村	
劉梓梅(佳林)	村幹事	03-8261745		佳林村		
何禮飛(佳林)	村長	03-8263710		佳林村		
李惠君(嘉新)	村幹事	03-8226694		嘉新村		
邱明雄(嘉新)	村長	03-8221221		嘉新村		
防汛搶險隊	編組任務執行內容	姓名	職務	辦公室	行動電話	責任區域
防汛搶險隊	辦理避難物資發放	謝京丞	社會約用人員	03-8267223-164		新城鄉
	辦理避難物資募集	謝京丞	社會約用人員	03-8267223-184		新城鄉
	綜合辦理農業災害	賴志明	農觀課課長	03-8267223-151		新城鄉
	綜合辦理環境清潔	邱伯舟	清潔隊隊長	03-8260850		新城鄉

吉安鄉 112 年度淹水災情人員與防汛搶險隊員編組表

鄉 (鎮、市、區)		花蓮縣吉安鄉公所				
災情通報專線		(03)8543467(建設課專線)、(03)8535871(民政課專線)				
災情人員	災情巡察人員 任務：巡察轄管範圍，主動察覺災情	姓名	職務	辦公室電話	行動電話	責任區域
		陳碧霞	村幹事	8523126-172		北昌村
		吳美樺	村幹事	8523126-175		吉安村
		顏泗濱	村幹事	8523126-170		南華村、福興村
		張小明	村幹事	8523126-173		太昌村、永安村
		邱美	村幹事	8523126-176		東昌村、南昌村
		賴慶賢	村幹事	8523126-171		干城村、光華村
		徐秋貞	村幹事	8523126-173		稻香村、永興村
		溫文彬	村幹事	8523126-177		慶豐村
		高國潤	村幹事	8523126-171		宜昌村、勝安村
	胡志泰	村幹事	8523126-174		仁里村	
	陳碧霞	村幹事	8523126-172		仁安村、仁和村	
	災情通報人員 任務：通報災情予權責機關	姓名	職務	辦公室電話	行動電話	電子信箱
游騰雄		課長	8523126-150		jian110816@nt.ji-an.gov.tw	
馬振評		課員	8523126-158		jpma@nt.ji-an.gov.tw	
劉美智		村幹事	8523126-155		xx33@nt.ji-an.gov.tw	
災情查證人員 任務：確認由民眾傳播及媒體傳播災情之正確性	姓名	職務	辦公室電話	行動電話	責任區域	
	吳印浴	課長	8523126-120		吉安鄉	
	王憲中	技士	8523126-128		吉安鄉	
	林峻毅	技士	8523126-130		吉安鄉	
防汛搶險隊	編組任務執行內容	姓名	職務	辦公室電話	行動電話	責任區域
	負責防汛搶救技術指導	吳印浴	課長	8523126-120		吉安鄉
	負責防汛搶救	王憲中	技士	8523126-128		吉安鄉
	負責防汛搶救	林峻毅	技士	8523126-130		吉安鄉
	負責防汛搶救	陳睿原	技士	8523126-132		吉安鄉
	負責防汛搶救	曾學洋	技士	8523126-126		吉安鄉
	負責防汛搶救	鄭寶俊	隊員	8523126-133		吉安鄉
	負責防汛搶救	鍾譯左	約用	8523126-187		吉安鄉
	負責防汛搶救	莊俊碩	約用	8523126-129		吉安鄉
負責防汛搶救	江澤生	約用	8523126-122		吉安鄉	

壽豐鄉 112 年度淹水災情人員與防汛搶險隊員編組表

鄉(鎮、市、區)		花蓮縣壽豐鄉				
災情通報專線		03-8654715				
災情通報專線		03-8654715				
災情人員	災情查察人員 任務：巡察轄管範圍，主動察覺災情	姓名	職務	辦公室電話	行動電話	責任區域
		陳裕新	課長	03-8654715		全鄉
		吳明宗	技佐	03-8654715		志學+月眉+米棧+水璉+鹽寮村
		王選華	約僱人員	03-8654715		豐山+豐裡+池南+樹湖+溪口村
	蔣幸儒	約僱人員	03-8654715		平和+豐坪+共和+壽豐+光榮村	
	災情通報人員 任務：通報災情予權責機關	姓名	職務	辦公室電話	行動電話	電子信箱
		陳裕新	課長	03-8654715		hwt@shoufeng.hl.gov.tw
		吳明宗	技佐	03-8654715		t060606@shoufeng.hl.gov.tw
		王選華	約僱人員	03-8654715		kuo@shoufeng.hl.gov.tw
		蔣幸儒	約僱人員	03-8654715		monkey@shoufeng.hl.gov.tw
	災情查證人員 任務：確認由民眾傳播及媒體傳播災情知正確性	姓名	職務	辦公室電話	行動電話	責任區域
		陳裕新	課長	03-8654715		全鄉
		吳明宗	技佐	03-8654715		志學+月眉+米棧+水璉+鹽寮村
		王選華	約僱人員	03-8654715		豐山+豐裡+池南+樹湖+溪口村
		蔣幸儒	約僱人員	03-8654715		平和+豐坪+共和+壽豐+光榮村
防汛搶險隊	編組任務 執行內容	姓名	職務	辦公室電話	行動電話	責任區域
	任務:通知廠商進行搶修搶險作業	陳裕新	課長	03-8654715		全鄉
		吳明宗	技佐	03-8654715		志學+月眉+米棧+水璉+鹽寮村
		王選華	約僱人員	03-8654715		豐山+豐裡+池南+樹湖+溪口村
		蔣幸儒	約僱人員	03-8654715		平和+豐坪+共和+壽豐+光榮村

鳳林鎮 112 年度淹水災情人員與防汛搶險隊員編組表

鎮(鄉、市、區)		鳳林鎮					
災情通報專線		03-8762771					
災情人員	災情查察人員 任務：巡察轄管範圍，主動察覺災情	姓名	職務	辦公室電話	行動電話	責任區域	
		劉秋竹	里幹事	8751131		長橋里、森榮里	
		徐祥寶	里幹事	8763174 8763104		鳳仁里、大榮里	
		江麗琴	里幹事	8771534		林榮里、南平里	
		傅金棟	里幹事	8751131 8763004		鳳信里、鳳義里	
		黃聖穎	里幹事	8763910 8764212		鳳智里、鳳禮里	
		戴佳明	里幹事	8761724 8741034		北林里、山興里	
	災情通報人員 任務：通報災情予 權責機關	姓名	職務	辦公室電話	行動電話	電子信箱	
		林盛炎	民政課課長	8762771#150			
		江國勇	建設課課長	8762771#170			
		曾駕美	社會課課長	8762771#190			
	災情查證人員 任務：確認由民眾 傳播及媒體傳播 災情知正確性	姓名	職務	辦公室電話	行動電話	責任區域	
		劉秋竹	里幹事	8751131		長橋里、森榮里	
		徐祥寶	里幹事	8763174 8763104		鳳仁里、大榮里	
		江麗琴	里幹事	8771534		林榮里、南平里	
		傅金棟	里幹事	8751131 8763004		鳳信里、鳳義里	
		黃聖穎	里幹事	8763910 8764212		鳳智里、鳳禮里	
		戴佳明	里幹事	8761724 8741034		北林里、山興里	
	防汛搶險隊	編組任務執行內容	姓名	職務	辦公室電話	行動電話	責任區域
		工程防備搶救	江國勇	建設課課長	8762771#170		各里
		工程防備搶救	林怡茹	清潔隊隊員	8762771#179		各里
工程防備搶救		王詩維	清潔隊隊員	8762771#177		各里	
工程防備搶救		李正輝	清潔隊隊員	8762771#176		各里	

萬榮鄉 112 年度淹水災情人員與防汛搶險隊員編組表(1/2)

鄉(鎮、市、區)		花蓮縣萬榮鄉			
災情通報專線		03-8751321			
災情人員	災情巡察人員	姓名	職務	辦公室電話	責任區域
	任務： 巡察轄管範圍，主動察覺災情	陳如花	村幹事	03-8771524	西林村
		許明榮	村幹事	03-8771034	見晴村
		李昌貴	村幹事	03-8751497	萬榮村
		施蓉蓉	村幹事	03-8751114	明利村
		溫秀瑛	村幹事	03-8811184	馬遠村
		陳曉惠	代理村幹事	03-8871426	紅葉村
	災情通報人員	姓名	職務	辦公室電話	責任區域
	任務： 通報災情予權責機關	陳長旭	村長	03-8771524	西林村
		王菊妹	村長	03-8771034	見晴村
		蔡雅雯	村長	03-8751497	萬榮村
		謝忠義	村長	03-8751114	明利村
		馬鍾啟	村長	03-8811184	馬遠村
		呂明堅	村長	03-8871426	紅葉村
	災情查證人員	姓名	職務	辦公室電話	責任區域
	任務： 確認由民眾傳播及媒體傳播災情資訊正確性	黃鼎騏	建設課代理課長	03-8751321#221	萬榮鄉
		黃文宗	建設課-課員	03-8751321#223	萬榮鄉
		郭聰明	建設課-技士	03-8751321#224	萬榮鄉
陳俐瑋		建設課-技佐	03-8751321#226	萬榮鄉	
陳如花		村幹事	03-8771524	西林村	
許明榮		村幹事	03-8771034	見晴村	
李昌貴		村幹事	03-8751497	萬榮村	
施蓉蓉		村幹事	03-8751114	明利村	
溫秀瑛		村幹事	03-8811184	馬遠村	
陳曉惠		代理村幹事	03-8871426	紅葉村	
防汛搶險隊	搶修組	姓名	職務	辦公室電話	責任區域
	任務： 緊急聯絡調度搶修及防汛設備	黃鼎騏	代理課長	03-8751321#221	萬榮鄉
		杜國維	課長	03-8751321#171	萬榮鄉
		馬嘉彥	課長	03-8751321#231	萬榮鄉
		黃文宗	課員	03-8751321#223	萬榮鄉
		郭聰明	技士	03-8751321#224	萬榮鄉
		陳俐瑋	技士	03-8751321#226	萬榮鄉
		戴子良	約用人員	03-8751321#225	萬榮鄉
		陳紫晴	約用人員	03-8751321#228	萬榮鄉
		馬忠光	約用人員	03-8751321#229	萬榮鄉
		田嘉欣	約用人員	03-8751321#230	萬榮鄉
		林羽甄	約用人員	03-8751321#227	萬榮鄉
		王榮山	辦事員	03-8751321#177	萬榮鄉
		石少華	技士	03-8751321#174	萬榮鄉
		李俊杰	約用人員	03-8751321#185	萬榮鄉
		溫慧琳	村幹事	03-8751321#176	萬榮鄉
		胡美光	助理員	03-8751321#179	萬榮鄉
		黃志堅	約用人員	03-8751321#180	萬榮鄉
		高政進	約用人員	03-8751321#181	萬榮鄉
		林益君	約用人員	03-8751321#182	萬榮鄉
		何双明	約用人員	03-8751321#183	萬榮鄉
		江德義	約用人員	03-8751321#184	萬榮鄉
徐健芳		約用人員	03-8751321#185	萬榮鄉	
巫李子儀	約用人員	03-8751321#186	萬榮鄉		

萬榮鄉 112 年度淹水災情人員與防汛搶險隊員編組表(2/2)

鄉(鎮、市、區)		花蓮縣萬榮鄉			
災情通報專線		03-8751321			
防汛搶險隊	搶修組	姓名	職務	辦公室電話	責任區域
	任務： 緊急聯絡調度搶修及防汛設備	鍾岳倫	約用人員	03-8751321#187	萬榮鄉
		呂駿	約用人員	03-8751321#188	萬榮鄉
		顏金龍	約用人員	03-8751321#306	萬榮鄉
		方俊華	約用人員	03-8751321#121	萬榮鄉
		柏台福	約用人員	03-8751321#307	萬榮鄉
		黃永信	課員	03-8751321#116	萬榮鄉
		劉俊杰	辦事員	03-8751321#236	萬榮鄉
		鍾岳倫	約用人員	03-8751321#187	萬榮鄉
	收容組	姓名	職務	辦公室電話	責任區域
	任務： 收容所成立、災民收容管控及後勤物資發放。	林媛婷	所長	03-8751321#151	萬榮鄉
		賴淑珍	課員	03-8751321#155	萬榮鄉
		余夢瑤	村幹事	03-8751321#152	萬榮鄉
		林凱琪	課員	03-8751321#154	萬榮鄉
		蔡文福	約用人員	03-8751321#123	萬榮鄉
		李金龍	約用人員	03-8751321#117	萬榮鄉
		劉心蕙	約用人員	03-8751321#156	萬榮鄉
		曾念慈	約用人員	03-8751321#158	萬榮鄉
		黃詩雯	約用人員	03-8751321#153	萬榮鄉
基魯彼令		約用人員	03-8751321#157	萬榮鄉	
治安維護組	姓名	職務	辦公室電話	責任區域	
維安警戒事宜	楊小明	組長	03-8751549	萬榮鄉	
	鍾明仁	組員	03-8751549	萬榮鄉	
	羅光	組員	03-8751549	萬榮鄉	
	沈明翰	組員	03-8751549	萬榮鄉	
	高少威	組員	03-8751549	萬榮鄉	
交通指揮組	姓名	職務	辦公室電話	責任區域	
交通車輛之管制	黃海洸	約用人員	03-8751446	萬榮鄉	
	古正輝	約用人員	03-8751446	萬榮鄉	
	饒勝豪	約用人員	03-8751446	萬榮鄉	
	洪添福	約用人員	03-8751446	萬榮鄉	
醫護組	姓名	職務	辦公室電話	責任區域	
災民救護、災區疫情防疫	許秀琴	組長	03-8751651	萬榮鄉	
	薛豫蓮	組員	03-8751651	萬榮鄉	
	黃淑美	組員	03-8751651	萬榮鄉	
	吳婉臻	組員	03-8751651	萬榮鄉	
清潔組	姓名	職務	辦公室電話	責任區域	
災區清理、消毒及復原任務。 場地清潔之查巡與資源回收。 流動廁所及環境整潔維護。	洪金旺	所長	03-8751321#141	萬榮鄉	
	田榮貴	組員	03-8751321#141	萬榮鄉	
	黃英科	組員	03-8751321#141	萬榮鄉	
	黃東進	組員	03-8751321#141	萬榮鄉	
	何仁德	組員	03-8751321#141	萬榮鄉	
	劉銘誠	組員	03-8751321#141	萬榮鄉	
	陳武雄	組員	03-8751321#141	萬榮鄉	
	沈慕凡	組員	03-8751321#141	萬榮鄉	
防救組	姓名	職務	辦公室電話	責任區域	
災區之消防、防災宣導；電信管線維修；自來水管線維修；電力管線維修	賴勝凱	萬榮消防分隊	03-8751312	萬榮鄉	
	彭宗財	中華電信	03-8764141	萬榮鄉	
	陳炳坤	自來水公司	03-8762058	萬榮鄉	
	林茂山	台灣電力公司	03-8761024	萬榮鄉	

光復鄉 112 年度淹水災情人員與防汛搶險隊員編組表

鄉 (鎮、市、區)		光復鄉公所				
災情通報專線		03-8702206				
災情人員	災情查察人員 任務：巡察 轄管範圍， 主動察覺災情	姓名	職務	辦公室電話	行動電話	責任區域
		林菊蓮	村幹事	03-8702206#120		大富村、大豐村
		邱意如	村幹事	03-8702206#120		西富村、南富村
		邱淑華	村幹事	03-8702206#120		大同村、大進村
		王曾佑	村幹事	03-8702206#120		大平村、大馬村
		萬星矜	村幹事	03-8702206#120		大全村、大興村
		張如鳳	村幹事	03-8702206#120		大安村、大華村
	鍾彥瑜	村幹事	03-8702206#120		東富村、北富村	
	災情通報人員 任務：通報 災情予權責 機關	姓名	職務	辦公室電話	行動電話	電子信箱
		張源寶	課長	03-8702206#110		guangfu360@nt.guangfu.gov.tw
郭盈好		課員	03-8702206#113		guangfu331@nt.guangfu.gov.tw	
許若淇		約僱人員	03-8702206#112		guangfu330@nt.guangfu.gov.tw	
防汛搶險隊	災情通報人員 任務：通報 災情予權責 機關 災情查證人員	姓名	職務	辦公室電話	行動電話	責任區域
		林志祥	課長	03-8702206#230		全鄉
		林育新	約僱人員	03-8702206#239		全鄉
		陳毅弘	約僱人員	03-8702206#240		全鄉
		余仲傑	約僱人員	03-8702206#233		全鄉

豐濱鄉 112 年度淹水災情人員與防汛搶險隊員編組表

鄉 (鎮、市、區)		花蓮縣豐濱鄉				
災情通報專線		03-8791350 #152				
災情人員	災情查察人員 任務：巡察轄管範圍，主動察覺災情	姓名	職務	辦公室電話	行動電話	責任區域
		施劉昆洋	技士	03-8791350		磯崎村
		李志崗	約用人員	03-8791350		新社村
		江廣原	課員	03-8791350		豐濱村
		鄭博陽	技佐	03-8791350		港口村
		吳政富	課員	03-8791350		靜浦村
		黃建治	村長	03-8781004		靜浦村
		許先忠	村長	03-8781047		港口村
		蔡賢山	村長	03-8791217		豐濱村
		江素珍	村長	03-8711445		新社村
		陳明憲	村長	03-8711153		磯崎村
	陳惠美	約用人員	03-8791350		-	
	災情通報人員 任務：通報災情予權責機關	姓名	職務	辦公室電話	行動電話	電子信箱
		林琨富	課長	03-8791350		kunfu641021@nt.feng-bin.gov.tw
		江廣原	課員	03-8791350		U1206522@nt.feng-bin.gov.tw
施劉昆洋		技士	03-8791350		huang@nt.feng-bin.gov.tw	
災情通報人員 任務：通報災情予權責機關 災情查證人員 任務：確認由民眾傳播及媒體傳播災情知正確性	姓名	職務	辦公室電話	行動電話	責任區域	
	吳政富	課員	03-8791350		磯崎村、新社村	
	陳惠美	約用人員	03-8791350		豐濱村	
	鄭博陽	技佐	03-8791350		靜浦村、港口村	
防汛搶險隊	緊急聯絡調度 搶修廠商及防汛設備	姓名	職務	辦公室電話	行動電話	責任區域
		林琨富	課長	03-8791350		全鄉
		吳政富	課員	03-8791350		靜浦村
		鄭博陽	技佐	03-8791350		港口村
		江廣原	課員	03-8791350		豐濱村
		李志崗	約用人員	03-8791350		新社村
		施劉昆洋	技士	03-8791350		磯崎村
		黃建治	村長	03-8781004		靜浦村
		許先忠	村長	03-8781047		港口村
		蔡賢山	村長	03-8791217		豐濱村
		江素珍	村長	03-8711445		新社村
陳明憲	村長	03-8711153		磯崎村		

瑞穗鄉 112 年度淹水災情人員與防汛搶險隊員編組表

鄉 (鎮、市、區)		花蓮縣瑞穗鄉				
災情通報專線		03-8872222				
災情人員	災情查察人員 (任務：巡察轄管範圍，主動察覺災情)	姓名	職務	辦公室電話	行動電話	責任區域
		黃海琳	約僱人員	03-8872222-196		瑞美村
		楊景輝	臨時人員	03-8872222-196		瑞良村
		石瑞麟	技士	03-8872222-191		瑞祥村
	災情通報人員 (任務：通報災情予權責機關)	姓名	職務	辦公室電話	行動電話	責任區域
		粘祺烽	技士	03-8872222-190		-
		李宜容	臨時人員	03-8872222-198		奇美村
		陳文妹	約用人員	03-8872222-195		瑞北村
	災情查證人員 (任務：確認由民眾傳播及媒體傳播災情之正確性)	姓名	職務	辦公室電話	行動電話	責任區域
		黃建歆	課員	03-8872222-194		瑞穗村
		粘祺烽	技士	03-8872222-193		鶴岡村
		林語緹	約僱人員	03-8872222-192		富源村
防汛搶險隊	編組任務執行內容	姓名	職務	辦公室電話	行動電話	責任區域
	緊急聯絡調度搶修廠商及防汛設備	黃建歆	課員	03-8872222-195		富民村
		石瑞麟	技士	03-8872222-192		富興村
		粘祺烽	技士	03-8872222-193		舞鶴村
		陳文妹	約用人員	03-8872222-195		-

玉里鎮 112 年度淹水災情人員與防汛搶險隊員編組表(1/2)

鄉 (鎮、市、區)		玉里鎮				
災情通報專線		03-888-9953				
災情人員	災情查察人員 任務：巡察轄管 範圍，主動察覺 災情	姓名	職務	辦公室電話	行動電話	責任區域
		姜學文 莊素蘭	里長 里幹事	8886195		中城里
		陳文祥 林庭羽	里長 里幹事	8883382		啟模里
		趙琦文 林庭羽	里長 里幹事	8883382		永昌里
		陳玉蘭 賴品蓉	里長 里幹事	8886191		國武里
		李家樑 賴品蓉	里長 里幹事	8886191		泰昌里
		李春生 林亭儀	里長 里幹事	8886194		源城里
		陳文華 陳世昌	里長 里幹事	8801087		長良里
		孔慶君 林亭儀	里長 里幹事	8886193		大禹里
		蔡貴富 陳世昌	里長 里幹事	8841164		三民里
		陳阿洲 賀義銘	里長 里幹事	8886192		樂合里
		周富美 賀義銘	里長 里幹事	8885872		東豐里
		陳金寶 葉秋美	里長 里幹事	8851223		觀音里
		陳錦忠 葉秋美	里長 里幹事	8851224		松浦里
		陳青廉 邱國峰	里長 里幹事	8872812		春日里
		楊敏雄 邱國峰	里長 里幹事	8872814		德武里
		嚴苡嘉	約僱人員	8883166*237		德武里、春日里、松浦里、觀音里
		彭詩茵	約僱人員	8883166*237		東豐里、樂合里、長良里、源城里
		張振揚	約僱人員	8883166*236		中城里、啟模里、永昌里
		黃彥達	約僱人員	8883166*234		國武里、泰昌里、大禹里、三民里

玉里鎮 112 年度淹水災情人員與防汛搶險隊員編組表(2/2)

鄉(鎮、市、區)		玉里鎮				
災情通報專線		03-888-9953				
災情人員	災情通報人員 任務：通報災情 予權責機關	姓名	職務	辦公室電話	行動電話	責任區域
		葉佳棋	建設課 代理課長	8883166*230		jcy5359@hlyl.gov. tw
		嚴苡嘉	約僱人員	8883166*237		dongi0919@hlyl.go v.tw
		彭詩茵	約僱人員	8883166*237		q7001122000@hlyl. gov.tw
	黃彥達	約僱人員	8883166*234		yenda1982@hlyl.go v.tw	
	災情查證人員 任務：確認由民 眾傳播及媒體 傳播災情知正 確性	姓名	職務	辦公室電話	行動電話	責任區域
		葉佳棋	建設課 代理課長	8883166*230		玉里鎮各里
		嚴苡嘉	約僱人員	8883166*237		德武里、春日里、 松浦里、觀音里、 中城里
		彭詩茵	約僱人員	8883166*237		東豐里、樂合里、 長良里、源城里、 啟模里
	黃彥達	約僱人員	8883166*234		國武里、泰昌里、 大禹里、三民里、 永昌里	
防汛搶險隊	編組任務執行 內容	姓名	職務	辦公室電話	行動電話	責任區域
	緊急聯絡調度 搶修廠商及防 汛設備	搶險隊隊長	葉佳棋	建設課代 理課長		
		搶險隊隊 員	嚴苡嘉	約僱人員		
		搶險隊隊 員	彭詩茵	約僱人員		
		搶險隊隊 員	張振揚	約僱人員		
		搶險隊隊 員	黃彥達	約僱人員		

富里鄉 112 年度淹水災情人員與防汛搶險隊員編組表

鄉(鎮、市、區)		花蓮縣富里鄉				
災情通報專線		(03)8830311、(03)8831111 分機 112 (黃瓊瑤)				
災情人員	編組任務執行內容	姓名	職務	辦公室電話	行動電話	責任區域
	災情查察人員(任務:巡察轄管範圍,主動察覺災情)	葉見曉	村長	03-8861981		吳江村
		徐賢淵	村長	03-8861305		萬寧村
		汪弘凱	村幹事	03-8861180、 03-8861120		吳江村、萬寧村
		劉清河	村長	03-8861646		東里村
		陳美妙	村幹事	03-8861165		東里村
		劉文祥	村長	03-8821224		新興村
		陳勝駿	村長	03-8821343		竹田村
		陳惠婷	村幹事	03-8821423、 03-8821014		新興村、竹田村
		鄧素珍	村長	03-8821238		羅山村
		黃瑞騰	村長			明里村
		鄧仲量	村幹事	03-8821330、 03-8846052		明里村、羅山村
		吳裕達	村長	03-8831105		石牌村
		陳美月	村長	03-8831875		永豐村
		葉礎萱	村幹事	03-8831821、 03-8831323		石牌村、永豐村
		曾明健	村長			富里村
		鄧妙瑜	村幹事	03-8831048		富里村
		王晉英	村長	03-8831820		豐南村
陳齊元	村幹事	03-8831820		豐南村		
廖素凌	村長			富南村		
張信興	村長	03-8830301		學田村		
廖婕伶		03-8831822、 03-8831819		富南村、學田村		
災情通報人員(任務:通報災情予權責機關)	姓名	職務	辦公室電話	行動電話		
	張一民	代理課長	03-8830311-170			
	王再龍	約僱人員	03-8831111-176			
	徐煒宸	約僱人員	03-8831111-175			
	余萱惠	辦事員	03-8831111-178			
	王俊曜	約僱人員	03-8831111-179			
	石佳艷	約僱人員	03-8831111-172			
黃瓊瑤	村幹事	03-8831111-112				
災情查證人員(任務:確認由民眾傳播及媒體傳播災情知正確性)	姓名	職務	辦公室電話	行動電話	責任區域	
	同災情查察人員					
防汛搶險隊	編組任務執行內容	姓名	職務	辦公室電話	行動電話	責任區域
	緊急聯絡調度搶修廠商及防汛設備	張一民	代理課長	03-8830311		富里鄉各村
		王俊曜	課員	03-8830311		富里鄉各村
		陳凱	村幹事	03-8830311		富里鄉各村
		徐煒宸	約僱人員	03-8830311		富里鄉各村
		王再龍	約僱人員	03-8830311		富里鄉各村
		石佳艷	約僱人員	03-883111		富里鄉各村
		陳學賢	技工	03-8830311		富里鄉各村
		黃曉芳	臨時人員	03-8830311		富里鄉各村
李淑瑜	臨時人員	03-8830311		富里鄉各村		

卓溪鄉 112 年度淹水災情人員與防汛搶險隊員編組表

鄉(鎮、市、區)		花蓮縣卓溪鄉		
災情通報專線		03-8883118#9		
編組	職稱	姓名	機關名稱	任務
指揮官	鄉長	田桂花	卓溪鄉公所	指導、監督
副指揮官	秘書	林萬金	卓溪鄉公所	襄助指揮、監督
副指揮官	所長	曾毓涵	卓溪警察分駐所	負責執行災區警戒、災民疏散、災情蒐報等任務
副指揮官	主席	李桂英	卓溪鄉代表會	負責協調災民疏散任務。
組員	分隊長	陽緯立 03-8885119	消防局 玉里分隊	負責執行災情查報、災民疏散、人命救助、傷患救護等任務。
組員	代理主任	翁承劭 03-8882403	自來水公司 玉里營運所	負責災區自來水搶救及供水服務等事宜。
組員	所長	彭順明 03-8886075	台電公司 玉里服務所	負責有關電力災情查報及搶修事宜。
組員	主任	賴三光 03-8888953	中華電信 北區電信分公司 (客網中心)	負責有關電信災情查報及搶修事宜。
組員	段長	陳景揚 03-8882493	公路總局第四區養護 工程處 玉里工務段	負責災區封橋封路及替代道路告示與指引等事宜。
組員	主任	陳志偉 03-8881238	卓溪衛生所	負責執行傷患救護、醫療事宜。
組員	課長	馮興華	卓溪鄉公所 農業觀光課	負責執行農業、漁牧業災害防救、搶修、災情查報等事宜。
組員	課長	蘇雅雯	卓溪鄉公所 民政課	負責成立、撤除災害防救中心事宜。
組員	課長	張建焜	卓溪鄉公所 行政課	負責民政系統災情查報、災民收容等其他行政事宜。
組員	課長	魏國光	卓溪鄉公所建設課	1. 負責有關工程防備搶救、災情查報及有關專家、機關協助救災動員事宜。 2. 負責有關災害稅捐減免、工商業資金融通等事宜。
組員	技士	李泳德	卓溪鄉公所建設課	
組員	技士	黃柏樺	卓溪鄉公所建設課	
組員	課長	田桂梅	卓溪鄉公所 社會課	負責協調聯繫軍方支援救災事宜。
組員	課員	趙聰福	卓溪鄉公所 民政課	負責有關電信災情查報及搶修事宜。
組員	村長	黃品綸	卓溪村	負責自衛隊事項。
	所長	曾毓涵	卓樂派出所	03-8888150
	分隊長	楊緯立	消防局 卓溪分隊	03-8846490
	代理主任	翁承劭	自來水公司玉里營運所	03-8886560、03-8882403
	所長	彭順明	台電公司玉里服務所	03-8886075
	股長	賴三光	中華電信玉里服務中心	03-8888926
	段長	陳景揚	公路總局第四區養護工 程處玉里工務段	03-8882493、03-8882494
	主任	陳志偉	卓溪衛生所	03-8882592、03-8881238

附錄 5-2、花蓮縣移動式抽水機聯絡表

112 年度花蓮縣移動式抽水機預佈表

編號	口徑	抽水量 (立方公尺/秒)	引擎號碼	製造號碼	類別	保管單位	存放地點	位置座標(經緯度)		預佈地點	位置座標(經緯度)		聯絡人及電話
								X 座標	Y 座標		X 座標	Y 座標	
九河-01	12英寸	0.3	RG51220U676028E	1081001	大型	第九河川局	花蓮市仁愛街19號	311690.38	2652162.5	化仁海堤-名人99 民宿	311598.153	2650239.295	03-8325103 #2104 0928-571353 林世裕
九河-02			RG51220U676029E	1081002	大型			311690.38	2652162.5	南濱路一段和東海 十街口	311272.601	2650336.349	
九河-03			RG51220U676030E	1081003	大型			311690.38	2652162.5	南濱路一段和南海 七街口	310701.492	2648998.741	
										水利會玉里工作站	283015	2583866	
S001	3英寸	0.016	02302	980417001	小型	花蓮市公所	三仙溪抽水站	312136	2654766	-			03-8334684 03-8310772 0920-052194 余世倫隊長 0975-161506 呂承勳 0928-449538 俞政修
S002			02391	980417002	小型		三仙溪抽水站	312136	2654766	-			
S003			02385	980417003	小型		三仙溪抽水站	312136	2654766	-			
S004			02409	980417004	小型		三仙溪抽水站	312136	2654766	-			
S005			02417	980417005	小型		三仙溪抽水站	312136	2654766	-			
M006	6英寸	0.07	05206671	980423001	中型	三仙溪抽水站	312159	2653281	國光里復興新村	312159	2653281		
M007			09007276	980423002	中型	三仙溪抽水站	312159	2653281	國光里復興新村	312159	2653281		
M008			09007277	980423003	中型	三仙溪抽水站	312159	2653281	國光里復興新村	312159	2653281		
M009			09007278	980423004	中型	三仙溪抽水站	312159	2653281	國光里復興新村	312159	2653281		
M010			09007279	980423005	中型	三仙溪抽水站	312159	2653281	國光里復興新村	312159	2653281		
花蓮縣-01	12英寸	0.3	1238681	040077	大型	國盛抽水站	311788.45	2654155.49	-				
花蓮縣-02			1238682	040078	大型	國盛抽水站	311788.45	2654155.49	-				
S011	3英寸	0.016	02384	980423006	小型	吉安清潔隊	306380	2653480	千城村-千城一街 (山下路至千城小 鎮民宿)	304612.759	2649813.251	0.-8523126#187 0912-007187 鍾譯左 0.-8523126#129 0932-559437 莊俊碩	
S012			02390	980423007	小型	吉安清潔隊	306380	2653480	勝安村-中央路三 段(民治路至中原 路一段)	309518.641	2653140.976		
M026	6英寸	0.07	09007285	980423011	中型	吉安清潔隊	306380	2653480	南昌村-南埔八街 200巷(吉安火車站 地下道)	309428	2651678		
M028			09007287	980423013	中型	吉安清潔隊	306380	2653480	仁和村/仁安村-海 岸路(南海一街至 南海九街)	310356.383	2650271.134		
花蓮縣-03	12英寸	0.3	1259437	040079	大型	吉安清潔隊	306380	2653480	千城一街與台九丙 路口，潛水深度約 30公分，南北向長 約220公尺	309930.932	2646652.941		
花蓮縣-04			1259440	040080	大型	吉安清潔隊	306380	2653480	千城二街(台九丙 繞至千城2街307 巷)，潛水深度約 30公分，東西向長 約1250公尺	305736.619	2649026.673		

112 年度花蓮縣移動式抽水機預佈表

編號	口徑	抽水量 (立方公尺/秒)	引擎號碼	製造號碼	類別	保管單位	存放地點	位置座標(經緯度)		預佈地點	位置座標(經緯度)		聯絡人及電話
								X座標	Y座標		X座標	Y座標	
S013	3英寸	0.016	02396	980423008	小型	壽豐鄉公所	壽豐鄉公所	301797	2640770	-			03-8652131#206 0988-868175 林富生
S014			02397	980423009	小型		壽豐鄉公所	301797	2640770	-			
M015	6英寸	0.07	09007280	980423006	中型		壽豐鄉豐坪垃圾掩埋場	302021	2635126	-			
M016			09007281	980423007	中型		壽豐鄉豐坪垃圾掩埋場	302021	2635126	-			
M017			09007282	980423008	中型		壽豐鄉豐坪垃圾掩埋場	302021	2635126	-			
花蓮縣-06	12英寸	0.3	CD4045C087810	1070806001	大型	鳳林鎮公所	花蓮縣鳳林鎮 光華路124號(中區掩埋場)	299834.321	2629808.738	-			03-8762771#179 傳真:03-8761712 0920-359254 林怡茹
花蓮縣-07			CD4045C087810	1070806002	大型		花蓮縣鳳林鎮 光華路124號(中區掩埋場)	299834.321	2629808.738	-			
S018	3英寸	0.016	02404	940417010	小型	光復鄉公所	光復鄉清潔隊	294409.46	2619454.5	-			03-8702206#235 0975-875297 陳毅鴻
M019	6英寸	0.07	09007283	980423009	中型		光復鄉清潔隊	294409.46	2619454.5	-			
M020			09007284	980423010	中型		光復鄉清潔隊	294409.46	2619454.5	-			
花蓮縣-05	12英寸	0.3	1362859	040081	大型		光復鄉清潔隊	294409.46	2619454.5	-			
S021	3英寸	0.016	02405	940417011	小型	豐濱鄉公所	豐濱鄉公所	303149.293	261098.329	-			03-8791350#151 0921-171263 黃美本
S022			02411	940417012	小型		豐濱鄉公所	303149.293	261098.329	-			
S023	3英寸	0.016	02416	940417013	小型	瑞穗鄉公所	瑞穗鄉公所	288394	2640770	舞鶴村馬立雲連路 道路地下道	286376	2596834	03-8872222#193 03-8872222#196- 粘祺烽 0972-905635 楊景輝 0933-897501
S024			02401	940417014	小型		瑞穗鄉公所	288394	2640770	瑞岡大橋下堤防邊 涵洞	289313	2600202	
S025			02414	940417015	小型		瑞穗鄉公所	288394	2640770	民享路涵洞	288581	2606724	
M027	6英寸	0.07	09007286	980423012	中型		瑞北村資源回收場	288582.34	2605486.89	瑞穗村溫泉部落蓬連 路道/舊台九線	286864	2597459	
M029			09007288	980423014	中型		瑞北村資源回收場	288582.34	2605486.89	-	-	-	
M030			09007289	980423015	中型		瑞北村資源回收場	288582.34	2605486.89	瑞穗村成功北路地 下道	288444	2597459	
M031			09007290	980423016	中型		瑞北村資源回收場	288582.34	2605486.89	富源村源興路地下 道	288444	2599689	
M032			09007291	980423017	中型		瑞北村資源回收場	288582.34	2605486.89	保安路地下道	288595	2607379	
M033			09007292	980423018	中型	瑞北村資源回收場	288582.34	2605486.89	-	-	-		

112 年度花蓮縣移動式抽水機預佈表

編號	口徑	抽水量 (立方公尺/秒)	引擎號碼	製造號碼	類別	保管單位	存放地點	位置座標(經緯度)		預佈地點	位置座標(經緯度)		聯絡人及電話
								X座標	Y座標		X座標	Y座標	
花蓮縣-08	12英寸	0.3		1070806003	大型	玉里鎮公所	花蓮縣玉里鎮長良垃圾衛生掩埋場	283387.953	2577463.739	-			03-8883166#237 傳真:03-8882183 0989-520232 張振陽
花蓮縣-09				1070806004	大型		花蓮縣玉里鎮長良垃圾衛生掩埋場	283387.953	2577463.739	-			
M034	6英寸	0.07	09007293	980423019	中型	富里鄉公所	富里鄉公所	275637	2564172	富里鄉公所	275637	2564172	03-8831111#176 0929-090050 王再龍
M036			09007295	980423021	中型			明里村辦公室(明里村明里37號)	275812	2566438			
M037			09007296	980423022	中型			東里村辦公室(東里村福安5號)	281227	2573959			
合計	大型抽水機(12台)：第九河川局3台；花蓮縣政府下水課科1台；花蓮市公所1台；吉安鄉公所2台；鳳林鎮公所2台；東里鄉公所1台；玉里鎮公所2台 中型抽水機(21台)：花蓮市公所5台；吉安鄉公所2台；壽豐鄉公所3台；光復鄉公所2台；瑞穗鄉公所6台；富里鄉公所3台 小型抽水機(15台)：花蓮市公所5台；吉安鄉公所2台；壽豐鄉公所2台；光復鄉公所1台；豐濱鄉公所2台；瑞穗鄉公所3台												

附錄 5-3、水災緊急通報資料表

花蓮縣災害防救緊急聯繫名冊

一、縣政府及相關單位：

112.3.20 修訂

單位	級別	職別	姓名	聯絡方式
花蓮縣政府	首長	縣長	徐榛蔚	
	副首長	副縣長	顏新章	
		秘書長	饒忠	

單位	級別	職別	姓名	聯絡方式
消防局	首長	代理局長	吳兆遠	
	災害管理科 承辦主管	科長	陳秋銘	
	災害管理科 承辦人	科員	蘇勵明	
	災害管理科 承辦人	科員	吳軒丞	
	災害管理科 承辦人	科員	蔡昀佑	
	災害管理科 承辦人	隊員	呂 愷	
	平時	救災救護指揮科		
	災時	本縣災害應變中心		

單位	級別	職別	姓名	聯絡方式
災害防救深耕團隊	計畫主持人	成大防災教育研究中心 副研究員	蔡在宗	
	深耕計畫承辦人	成大防災教育研究中心 助理研究員	張立運	
	深耕計畫承辦人	成大防災教育研究中心 助理研究員	曾煥儒	
	深耕計畫駐局人員	成大防災教育研究中心 助理	王依倪	

單位	級別	職別	姓名	聯絡方式
花蓮縣警察局	首長	局長	呂世明	
	副首長	副局長	翁誌宏	
	防災業務承辦主管	主任	張坤鳳	
	防災業務承辦人	警員	李永順	
	緊急應變小組			

單位	級別	職別	姓名	聯絡方式	
衛生局	首長	局長	朱家祥		
	副首長	副局長	鍾美珠		
	防災業務承辦主管	科長	周傳慧		
	防災業務承辦人	醫政科護理師	曾羨綺		
	防疫專線				
	緊急應變小組				

單位	級別	職別	姓名	聯絡方式
環境保護局	首長	局長	饒忠	
	副首長	副局長	饒慶龍	
	防災業務承辦主管	科長	唐淑蓉	
	防災業務承辦人	約用人員	張婷雅	
	緊急應變小組			

單位	級別	職別	姓名	聯絡方式
花蓮縣文化局	首長	局長	吳勁毅	
	副首長	副局長	曾之好	
	防災業務承辦主管	科長	曾俊翔	
	防災業務承辦人	科員	李乾璋	
	緊急應變小組			

單位	級別	職別	姓名	聯絡方式
民政處	首長	處長	明良臻	
	副首長	副處長	李葳	
	防災業務承辦主管	科長	吳敏賢	
	防災業務承辦人	科員	邱凡紋	
	緊急應變小組			

單位	級別	職別	姓名	聯絡方式
建設處	首長	處長	鄧子榆	
	副首長	副處長	張志豪	
	防災業務 建設處	技正	黃武道	
	防災業務 承辦主管	科長	張世佳	
	防災業務 承辦人	技士	莊敏鴻	
	緊急應變小組			

單位	級別	職別	姓名	聯絡方式
農業處	首長	處長	陳淑雯	
	副首長	副處長	張仁智	
	防災業務 承辦主管	科長	邱奕承	
	防災業務 承辦人	技士	曹惠羽	
	緊急應變小組			

單位	級別	職別	姓名	聯絡方式
社會處	首長	處長	陳加富	
	防災業務承辦主管	科長	楊玉如	
	防災業務承辦人	科員	邱冠愷	
	防災業務承辦人	約聘人員	王若蘋	
	緊急應變小組			

單位	級別	職別	姓名	聯絡方式
人事處	首長	處長	曾淑芬	
	副首長	副處長	吳賢惠	
	防災業務承辦主管	科長	曾彥哲	
	防災業務承辦人	科員	張修維	

單位	級別	職別	姓名	聯絡方式
行政暨研考處	首長	處長	吳昆儒	
	副首長	副處長	葉俊麟	
	防災業務承辦主管	科長	李冠霆	
	防災業務承辦人	科員	丁炫宥	
	緊急應變小組			

單位	級別	職別	姓名	聯絡方式
教育處	首長	代理處長	翁書敏	
	副首長	副處長	翁書敏	
	防災業務承辦主管	科長	盧谷碩樂	
	防災業務承辦人	科員	李述奇	
	緊急應變小組			

單位	級別	職別	姓名	聯絡方式
原住民行政處	首長	代理處長	督固·撒耘	
	副首長	副處長	督固·撒耘	
	防災業務承辦主管	科長	周崇仁	
	防災業務承辦人	技士	施嘉勇	
	緊急應變小組			

單位	級別	職別	姓名	聯絡方式
觀光處	首長	處長	張志翔	
	副首長	副處長	林加昌	
	防災業務承辦主管	科長	陳勇男	
	防災業務承辦人	約用人員	黃盈甄	
	緊急應變小組			

單位	級別	職別	姓名	聯絡方式
行政院農業委員會水土保持局花蓮分局	首長	分局長	林宏鳴	
	副首長	副分局長	宋文彬	
	防災業務承辦人	正工程司兼課長	陳子裕	
	防災業務承辦人	工程員	陳芋瑄	
	緊急應變小組			

單位	級別	職別	姓名	聯絡方式
行政院農業委員會農糧署東區分署	首長	分署長	徐輝妃	
	副首長	副分署長	陳吉村	
	防災業務承辦主管	秘書	劉向正	
	防災業務承辦人	課員	李集光	
	緊急應變小組			

單位	級別	職別	姓名	聯絡方式
花蓮林區管理處	首長	處長	黃群策	
	副首長	副處長	王怡靖	
	防災業務承辦主管	專員	江明如	
	防災業務承辦人	工友	廖本斐	
	緊急應變小組			

單位	級別	職別	姓名	聯絡方式
經濟部水利署第九河川局	首長	局長	王國樑	
	副首長	副局長	阮香蘭	
	防災業務承辦人	課長	李秀芳	
	防災業務承辦人	副工程司	林羿丞	
	緊急應變小組			

單位	級別	職別	姓名	聯絡方式
花蓮 監理站	首長	站長	李東林	
	副首長	副站長	賴銘顏	
	防災業務 承辦主管	股長	魏華英	
	防災業務 承辦人	辦事員	林政成	
		書記	黃芃潔	
緊急應變小組				

單位	級別	職別	姓名	聯絡方式
交通部 民用航空局 花蓮航空站	首長	主任	林國勇	
	防災業務 承辦主管	航務組組長	李斯璇	
	防災業務 承辦人	主任航務員	許婷	
	緊急應變小組			

單位	級別	職別	姓名	聯絡方式
花蓮氣象站	首長	主任	譚廉	
	副首長			公務電話： 公務傳真： 行動電話： 電子信箱：
	防災業務承辦主管			公務電話： 公務傳真： 行動電話： 電子信箱：
	防災業務承辦人			公務電話： 公務傳真： 行動電話： 電子信箱：
	緊急應變小組			電話： 傳真：

單位	級別	職別	姓名	聯絡方式
台電花蓮區營業處	首長	處長	李淑芬	
	副首長	副處長	賴長興	
	防災業務承辦人	電務經理	江玉順	
	防災業務承辦人	設計課長	彭智麟	
	緊急應變小組			

單位	級別	職別	姓名	聯絡方式
自來水第九區管理處	首長	處長	李慶興	
	副首長	副處長	歐栓玉	
	防災業務承辦主管	課長	林子立	
	防災業務承辦人	工程員	王銘宏	
	緊急應變小組			

單位	級別	職別	姓名	聯絡方式
中華電信花蓮營運處	首長	總經理	趙羚	
	副首長	副總經理	陳鼎城	
	防災業務承辦主管	科長	王文吉	
	防災業務承辦人	工程師	張明材	
	緊急應變小組			

單位	級別	職別	姓名	聯絡方式
台灣中油東區營業處	首長	處長	許博彬	
	副首長	副處長	凌江奇	
	防災業務承辦主管	供油經理	陳鴻文	
		零售(加油站)經理	黎孝怡	
	防災業務承辦人	防災業務承辦人(工安組)	李春賢	
	緊急應變小組			

單位	級別	職別	姓名	聯絡方式
台灣鐵路管理局花蓮運務段	首長	段長	吳金添	
	副首長	副段長	林德香	
	防災業務承辦主管	主任	吳陳述平	
	防災業務承辦人	站務佐理	郭盈辰	
	緊急應變小組			

單位	級別	職別	姓名	聯絡方式
花蓮港務分公司	首長	總經理	王派峰	
	副首長	副總經理	李順益	
	防災業務承辦主管	港務處處長	羅偉佑	
	防災業務承辦主管	經理	宋柏均	
	防災業務承辦人	副管理師	羅俊宥	
	緊急應變小組			

單位	級別	職別	姓名	聯絡方式
航港局東部航務中心	首長	主任	黃威穎	
	副首長	副主任	許家駒	
	防災業務承辦主管	科長	林美湘	
	防災業務承辦人	技士	賴崇榮	
	緊急應變小組			

單位	級別	職別	姓名	聯絡方式
公路總局第四養護工程處南澳工務段	首長	段長	陳鶴仁	
	副首長	副段長	劉錦龍	
	防災業務承辦人	工程員	游文光	
	緊急應變小組			

單位	級別	職別	姓名	聯絡方式
公路總局第四養護工程處花蓮工務段	首長	段長	吳進祥	
	副首長	副段長	詹晨耀	
	防災業務承辦人	助理工程員	徐俊彥	
	緊急應變小組			

單位	級別	職別	姓名	聯絡方式
公路總局第四養護工程處太魯閣工務段	首長	段長	陳麗華	
	副首長	副段長	張佩筠	
	防災業務承辦主管	副段長	張佩筠	
	防災業務承辦人	約僱人員	李宜祐	
	災害應變中心（開設時使用）			

單位	級別	職別	姓名	聯絡方式
公路總局第四養護工程處玉里工務段	首長	段長	陳景揚	
	副首長	副段長	陳彥叡	
	防災業務承辦人員	瑞穗監工站站長	簡啟文	
	防災業務承辦人員	玉里監工站站長	林志強	
緊急應變小組				

單位	級別	職別	姓名	聯絡方式
保安警察第七總隊第九大隊	單位主管	大隊長	林有振	
	副首長	副大隊長	張嘉男	
	防災業務承辦主管	副大隊長	張嘉男	
	防災業務承辦人	警務員	吳全益	
	緊急應變小組			

單位	級別	職別	姓名	聯絡方式
保安警察第七總隊第六大隊	首長	大隊長	盧世哲	
	副首長	副大隊長	王玉琪	
	防災業務承辦人	警務員	李昆慶	
	緊急應變小組 (南安小隊)	小隊長	林猷文	
		警員	鄭學立	
		警員	許穎豪	
		警員	林鴻連	
		警員	陳柔漣	
警員	劉奕宏			

單位	級別	職別	姓名	聯絡方式
陸軍花東防衛指揮部	首長	中將 指揮官	陳建義	
	副首長	少將 副指揮官	李韋德	
	防災業務 承辦主管	上校 作戰處長	劉鴻翔	
	防災業務 承辦人	少校	劉文豪	

單位	級別	職別	姓名	聯絡方式
花蓮縣後備指揮部	首長	上校 指揮官	林武慶	
	防災業務 承辦主管	中校 科長	黃天驊	
	防災業務 承辦人	少校 物動官	官宏賓	
	災害應變中心（開設時使用）			

單位	級別	職別	姓名	聯絡方式
海洋委員會海巡署東部分署	首長	分署長	陳學良	
	副首長	副分署長	楊俊宜	
	防災業務承辦主管	科長	王志明	
	防災業務承辦人	科員	鄭念主	
	緊急應變小組			

單位	級別	職別	姓名	聯絡方式
海巡署第九巡防區指揮部	首長	主任	黃永璋	
	防災業務承辦人	隊員	劉馥瑞	

單位	級別	職別	姓名	聯絡方式
海巡署東部分署第一二岸巡隊	首長	隊長	黃德男	
	副首長	副隊長	黃大港	
	防災業務承辦主管	參謀主任	周炳全	
	防災業務承辦人	科員	林峻光 黃俊銘	
	緊急應變小組			

單位	級別	職別	姓名	聯絡方式
海巡署艦隊分署第六海巡隊	首長	隊長	賀華傑	
	副首長	副隊長	楊仕逢	
	防災業務承辦主管	組主任	郭文筆	
	防災業務承辦人	隊員	葉純妍	
	緊急應變小組			

單位	級別	職別	姓名	聯絡方式
太魯閣國家公園管理處	首長	處長	楊金臻	
	副首長	副處長	陳乾隆	
	防災業務承辦主管	遊憩課長	聶士詔	
	防災業務承辦人	技士	藍智鴻	
	緊急應變小組			

單位	級別	職別	姓名	聯絡方式	
玉山國家公園管理處	首長	處長	盧淑妃		
	副首長	副處長	林忠杉		
	防災業務承辦主管	遊憩服務課課長	張雅慈		
	防災業務承辦人	遊憩服務課技士	王孟宇		
	現場單位 南安管理站	主任	蘇志峰		
	管理處總機 (24 小時人員)				
	緊急應變小組 (開設時使用)				

單位	級別	職別	姓名	聯絡方式
行政院東部聯合服務中心	首長	執行長	洪宗楷	
	副首長	副執行長	郭應義	
	防災業務承辦主管	秘書	陳湘茹	
	防災業務承辦人	企劃組	饒明昌	

單位	級別	職別	姓名	聯絡方式
農田水利署花蓮管理處	首長	處長	張麒璋	
	副首長	副處長	張貴壽	
	防災業務承辦主管	組長	賴志峯	
	防災業務承辦人	股長	唐士超	
		股長	鍾毅龍	
災害應變中心（開設時使用）				

單位	職別	姓名	聯絡方式
慈濟基金會	合心防災中心召集人	謝富裕	
	慈警會幹事	許志賢	
	慈警會幹事	張文仕	
	組長	呂學正	
	專員	黃玉琪	

二、各鄉（鎮、市）公所

單位	級別	職別	姓名	聯絡方式
秀林鄉公所	首長	鄉長	王玫瑰	
	副首長	代理秘書	潘美蓮	
	防災業務承辦主管	課長	卓榮貴	
	防災業務承辦人	村幹事	譚宏達	
	災害應變中心（開設時使用）			

單位	級別	職別	姓名	聯絡方式
新城鄉公所	首長	鄉長	何禮臺	
	副首長	秘書	呂坤漢	
	防災業務承辦主管	課長	陳定信	
	防災業務承辦人	辦事員	林政偉	
	災害應變中心（開設時使用）			

單位	級別	職別	姓名	聯絡方式
花蓮市公所	首長	市長	魏嘉彥	
	副首長	主任秘書	翁美華	
	防災業務承辦主管	課長	潘堂盛	
	防災業務承辦人	承辦人	溫宏盛	
	災害應變中心（開設時使用）			

單位	級別	職別	姓名	聯絡方式
吉安鄉公所	首長	鄉長	游淑貞	
	副首長	主任秘書	高文彬	
	防災業務承辦主管	民政課課長	游騰雄	
	防災業務承辦人	民政課課員	馬振評	
	災害應變中心（開設時使用）			

單位	級別	職別	姓名	聯絡方式
壽豐鄉公所	首長	鄉長	曾淑懿	
	防災業務承辦主管	民政課長	張毓琦	
	防災業務承辦人	課員	范姜月珠	
	災害應變中心（開設時使用）			

單位	級別	職別	姓名	聯絡方式
鳳林鎮公所	首長	鎮長	林建平	
	副首長	秘書	徐誌謙	
	防災業務承辦主管	課長	林盛炎	
	防災業務承辦人	約僱人員	韓學汶	
	災害應變中心（開設時使用）			

單位	級別	職稱	姓名	聯絡方式
萬榮鄉公所	首長	鄉長	梁光明	
	副首長	秘書	饒秀廷	
	防災業務承辦主管	課長	邱莉津	
	防災業務承辦人	助理員	田梅玲	
	災害應變中心（開設時使用）			

單位	級別	職別	姓名	聯絡方式
光復鄉公所	首長	鄉長	林清水	
	副首長	秘書	黃美玉	
	防災業務承辦主管	課長	張源寶	
	防災業務承辦人	承辦人	張詩怡	
	災害應變中心（開設時使用）			

單位	級別	職別	姓名	聯絡方式
瑞穗鄉公所	首長	鄉長	吳萬德	
	副首長	秘書	簡芳蓉	
	防災業務承辦主管	課長	郭泓禧	
	防災業務承辦人	課員	田忠義	
	緊急應變小組			

單位	級別	職別	姓名	聯絡方式
豐濱鄉公所	首長	鄉長	邱福順	
	副首長	秘書	鄭立渝	
	防災業務承辦主管	課長	許聖偉	
	防災業務承辦人	村幹事	葉俊宏	
	災害應變中心（開設時使用）			

單位	級別	職別	姓名	聯絡方式
玉里鎮公所	首長	鎮長	龔文俊	
	副首長	秘書	詹秀葱	
	防災業務承辦主管	課長	羅中帥	
	防災業務承辦人	課員	蕭博文	
	災害應變中心（開設時使用）			

單位	級別	職別	姓名	聯絡方式
卓溪鄉公所	首長	鄉長	田桂花	
	副首長	秘書	林萬金	
	防災業務承辦課長	課長	蘇雅雯	
	防災業務承辦人	辦事員	古畢亞·那凱蘇蘭	
	災害應變中心（開設時使用）			

單位	級別	職別	姓名	聯絡方式
富里鄉公所	首長	代理鄉長	江東成	
	副首長	秘書	張一民	
	防災業務承辦主管	課長	陳淑貞	
	防災業務承辦人	村幹事	黃瓊瑤	
	災害應變中心（開設時使用）			

花蓮縣各鄉鎮市災害應變中心聯絡電話及傳真號碼

單位	聯絡方式
秀林鄉應變中心	電話：03-8612116#209~210 傳真：03-8611185
新城鄉應變中心	電話：03-8267223#114 傳真：03-8267926
花蓮市應變中心	電話：03-8342995 傳真：03-8342324
吉安鄉應變中心	電話：03-8523126 傳真：03-8539021
壽豐鄉應變中心	電話：03-8654110 傳真：03-8652505
鳳林鎮應變中心	電話：03-8762771 傳真：03-876-2469
萬榮鄉應變中心	電話：03-8751718 傳真：03-8751513
光復鄉應變中心	電話：03-8703438 傳真：03-8703711
豐濱鄉應變中心	電話：03-8791350#122 傳真：03-8791184
瑞穗鄉應變中心	電話：03-8870861 傳真：03-8875547
玉里鎮應變中心	電話：03-8889953 8883166#118 傳真：03-8882674
卓溪鄉應變中心	電話：03-8883118 傳真：03-8883421
富里鄉應變中心	電話：03-8830656 傳真：03-8831816

附錄 5-4、花蓮縣抽水站位置及管理聯絡人表

花蓮縣內抽水站位置及管理聯絡人表

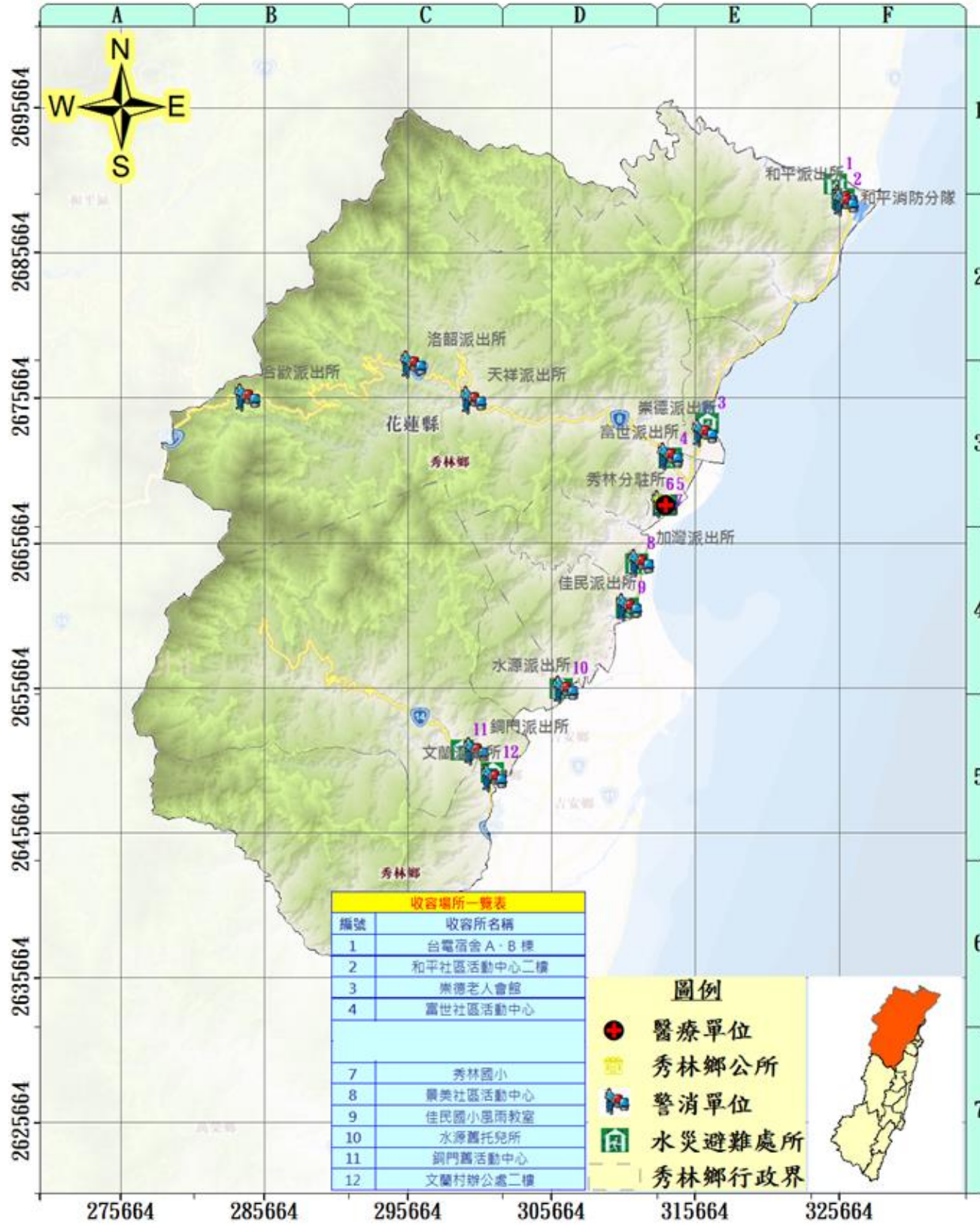
抽水站名稱	鄉鎮	啟動水位	抽水機型式	抽水機數量(台)	總抽水量CMS	管理單位	緊急聯絡人	連絡電話	備註 (地址、電話)
南濱抽水站	花蓮市		豎軸式 豎軸式	6 5	18CMS 30CMS	花蓮市公所	吳其峰 曾彥迪 呂双裕 李固安		花蓮市博愛街 10-1 號 電話：8359748
明禮抽水站	花蓮市		沉水式	3	12CMS	花蓮市公所	林中千 吳宗曄		花蓮市明禮路明禮國小後面 電話：8331613
萬壽抽水站	花蓮市		豎軸式	4	20CMS	花蓮市公所	余世崙 顏安龍 張德康		工程隊：余隊長世崙 花蓮市商校街 1 號 電話：8334684
國盛抽水站	花蓮市		沉水式	4	16CMS	花蓮市公所	俞政修 梁坤期		花蓮市國盛七街 1 號 電話：8331623
三仙溪抽水站	花蓮市		螺旋式	4	16CMS	花蓮市公所	葉盛德 林永偉		花蓮市國盛七街 161 號 電話：8236567
中正抽水站	花蓮市		沉水式	2	0.9CMS	花蓮市公所	林中千		花蓮市中正路歐鄉牛排館後面 電話：8346430
菁華簡易抽水設備	花蓮市		沉水泵浦	4	0.2CMS	花蓮市公所	范子豪		花蓮市菁華橋旁
福興抽水站	花蓮市		豎軸式	2	6CMS	花蓮市公所	林永芳		花蓮市尚志路農濱橋旁無名溪 簡易抽水站
國強抽水站	花蓮市		螺旋式	3	12CMS	花蓮市公所	謝沅祐 王馳荀		花蓮市國股段 28-3、38、39、 40 地號 電話：8354709
榮光抽水站	吉安鄉		沉水式	2	2CMS	吉安鄉公所	鍾譯左		吉安海濱公園旁



花蓮縣抽水站位置示意圖

附錄 6、各鄉鎮市水災疏散避難圖


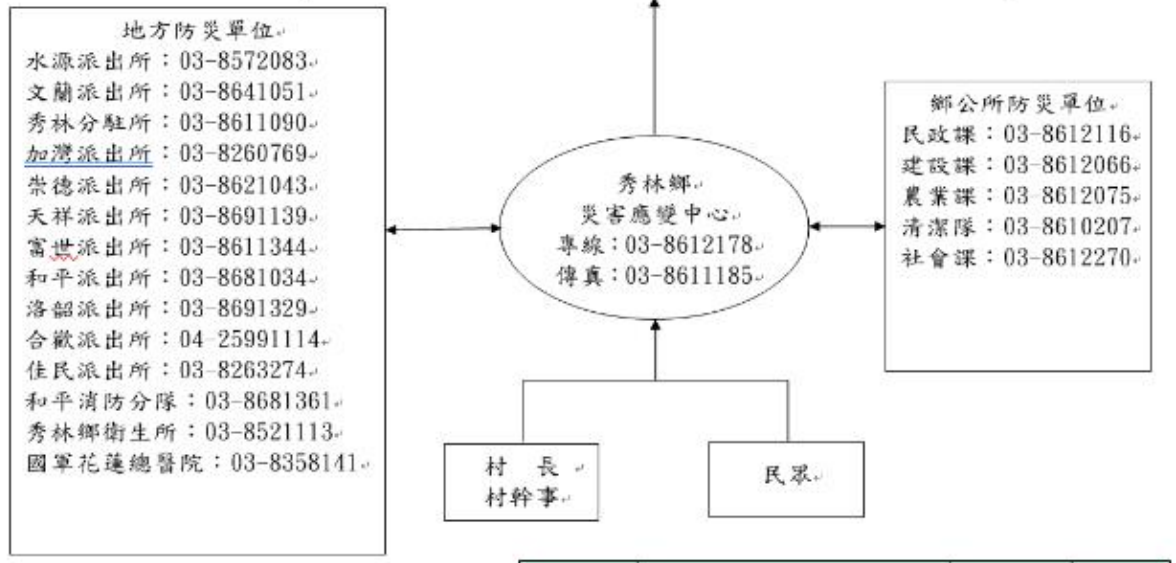
花蓮縣秀林鄉水災防災地圖



災情通報單位	警消單位	村長聯絡電話
花蓮縣政府 地址：花蓮市府前路17號 電話：03-8227171 花蓮縣災害應變中心 地址：花蓮市府前路17號 電話：03-480599#1028-1033 花蓮縣消防局 地址：花蓮市中央路三段842號 電話：03-8462119 花蓮縣秀林鄉公所 秀林鄉秀林村62號 電話：03-8612178 醫療單位 秀林鄉衛生所 地址：秀林鄉秀林村秀林路88號 電話：03-8521113 國軍花蓮總醫院 地址：花蓮市中正路600號 電話：03-8358141	水源派出所 地址：秀林鄉水源村109號 電話：03-8572083 秀林分駐所 地址：秀林鄉秀林路69號 電話：03-8611090 加灣派出所 地址：秀林鄉景美村加灣117號 電話：03-8260769 崇德派出所 地址：秀林鄉崇德村82號 電話：03-8621043 天祥派出所 地址：秀林鄉富世村天祥22之1號 電話：03-8691139 和平派出所 地址：秀林鄉富世村135號 電話：03-8611344 和平派出所 地址：秀林鄉和平村121號 電話：03-8681034 合歡派出所 地址：秀林鄉富世村關連20之1號 電話：04-25991114 全民派出所 地址：秀林鄉佳民村123號 電話：03-8283274 和平消防分隊 地址：秀林鄉和平村和平路229之30號 電話：03-8681361	鄉長：李○風 電話：09xx-137805 和平村村長：江○成 電話：09xx-620827 崇德村村長：李○齡 電話：09xx-787846 富世村村長：張○成 電話：09xx-185627 秀林村村長：周○德 電話：09xx-247127 景美村村長：林○花 電話：09xx-514343 佳民村村長：尤○青 電話：09xx-604299 水源村村長：張○興 電話：09xx-863732 銅門村村長：葉○賢 電話：09xx-992913 文蘭村村長：田○才 電話：09xx-534214

避難處所	聯絡人	可收容人數	地址	電話
和平社區活動中心二樓	周○源	50	和平村108號	09xx-620827、03-868xx13
崇德國小	李○義	50	花蓮縣秀林鄉崇德村72號	09xx-787846、03-862xx01
富世社區活動中心	張○成	50	花蓮縣秀林鄉富世村97號	09xx-185627、03-861xx29
秀林國小	周○德	200	花蓮縣秀林鄉秀林路76號	09xx-247127、03-861xx14
佳民國小風雨教室	尤○青	50	花蓮縣秀林鄉佳民村119號	09xx-604299、03-828xx10
景美社區活動中心	金○雄	100	花蓮縣秀林鄉景美村加灣106號	09xx-514343、03-826xx23
水源舊托兒所	洪○輝	30	花蓮縣秀林鄉水源村水源109號	09xx-863732、03-856xx03
銅門舊活動中心	許○美	30	花蓮縣秀林鄉銅門村56號	09xx-992913、03-864xx57
文蘭村辦公處二樓	田○才	50	花蓮縣秀林鄉文蘭村6號文蘭79-1號	09xx-534214、03-864xx51

花蓮縣災害應變中心
 電話：03-8462119 (消防局)、03-8576326、03-8571748
 傳真：03-8578491、03-8573081 (消防局)、03-8576326



花蓮縣新城鄉水災防災地圖



鄉長、村長聯絡電話

鄉長：何禮臺 ····· 電話：03-8267223	大漢村村長：李添富 ··· 電話：0939-087338
新城村村長：胡國雄 ··· 電話：0932-521754	佳林村村長：何禮飛 ··· 電話：0911-274835
順安村村長：黃仲祥 ··· 電話：0911-277746	嘉里村村長：何禮鳳 ··· 電話：0932-650021
康樂村村長：賴明進 ··· 電話：0952-793269	嘉新村村長：邱明雄 ··· 電話：0933-994927
北埔村村長：王秋香 ··· 電話：0933-105776	

收容避難場所

編號	避難處所	聯絡人	可收容人數	地址	電話
1	興田社區活動中心	胡國雄(村長)	45	新城鄉新城村新興1街62號	03-8611519、0932-521754
2	新城社區活動中心	胡國雄(村長)	23	新城鄉新城村博愛路64-1號	03-8611519、0932-521754
3	順安村活動中心	黃仲祥(村長)	23	新城鄉順安村草林84-1號	0911-277746、03-8611280
4	北三棧社區活動中心	黃仲祥(村長)	35	新城鄉順安村順安52-2號	03-8611280、0911-277746
5	新城鄉原住民文化館	黃久娟	90	新城鄉大漢村大安街1號	03-8267223 轉 184
6	新城鄉立圖書館	李麗娟	58	新城鄉大漢村光復路572號	03-8261790
7	樹林腳社區活動中心	王秋香(村長)	39	新城鄉北埔村樹林街57巷9號	03-8269669、0933-105776
8	大漢村活動中心	李添富(村長)	70	新城鄉大漢村民有1街101號	03-8265717、0939-087338
9	七星潭社區活動中心	李添富(村長)	27	新城鄉大漢村明潭街27號	03-8265717、0939-087338

花蓮縣災害應變中心

電話：03-8462119 (消防局)
傳真：03-8578491 (消防局)

地方警消、醫療單位

新城分局
地址：新城鄉中山路59號
電話：03-8611204
新城派出所
地址：新城鄉中山路59號1F
電話：03-8611004
北埔派出所
地址：新城鄉北埔村271號
電話：03-8262484
嘉里派出所
地址：新城鄉嘉里村嘉里三街47號
電話：03-8264135
北埔消防分隊
地址：新城鄉北埔路269號
電話：03-8262596
新秀消防分隊
地址：新城鄉仁愛路1巷23號
電話：03-8611755
新城鄉衛生所
地址：花蓮縣新城鄉北埔路100號
電話：03-8266781
國軍花蓮總醫院
地址：花蓮縣新城鄉嘉里村嘉里路163號
電話：03-8260601

新城鄉

災害應變中心

專線：03-8267223#114
傳真：03-8265478

鄉公所防災單位

社會課：03-8267223
建設課：03-8267223
農業課：03-8267223
清潔隊：03-8267223

村長
村幹事

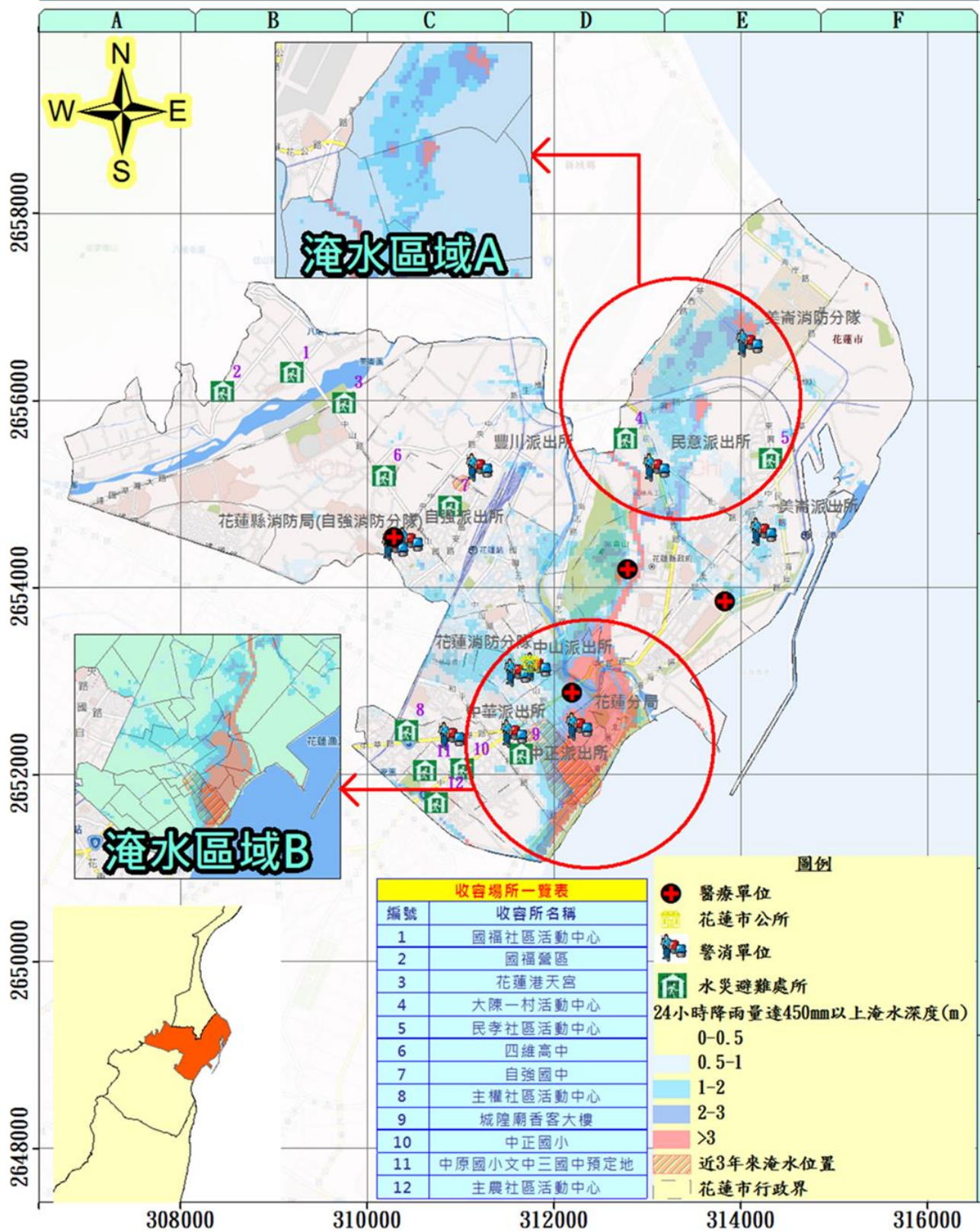
民眾

比例尺

0 850 1,700 3,400 Meters

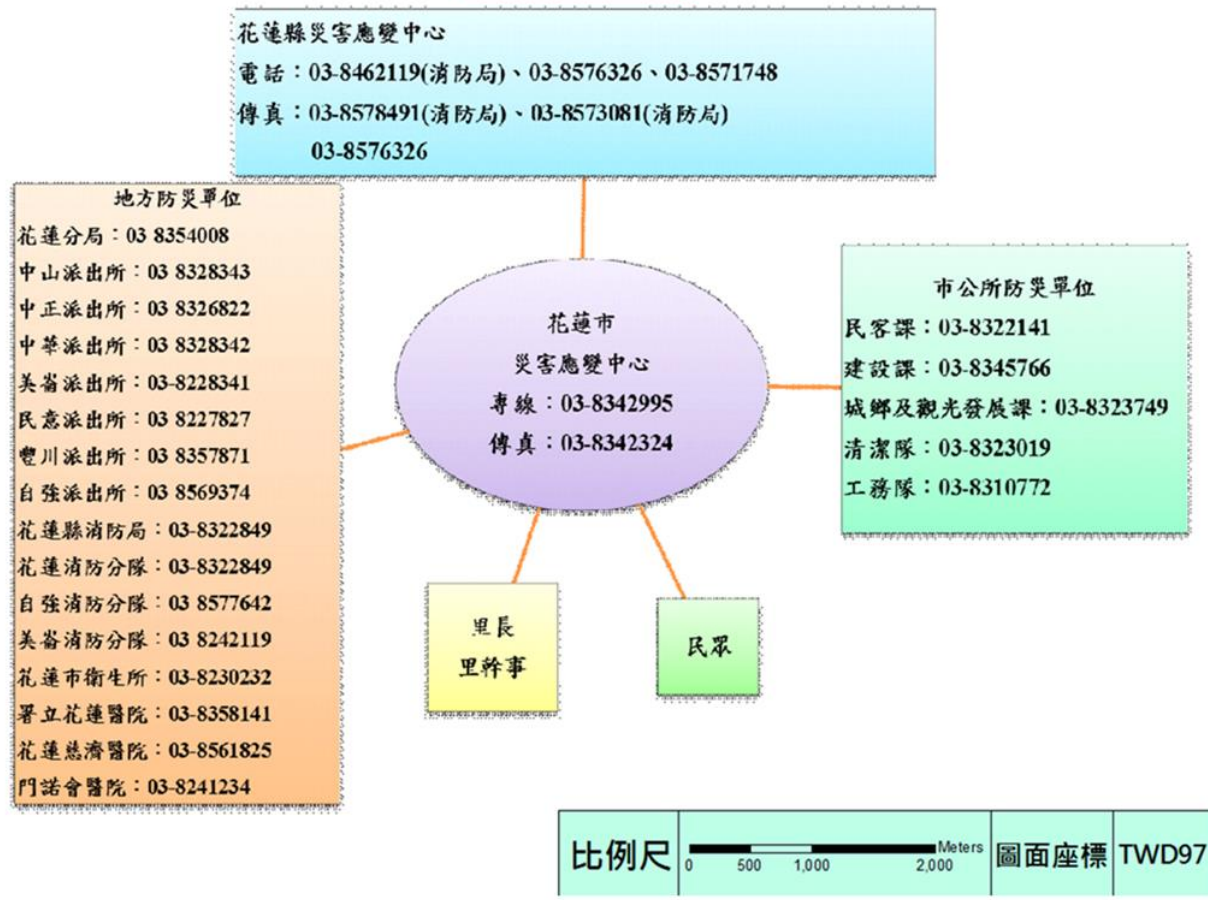
圖面座標 TWD97

花蓮縣花蓮市水災防災地圖

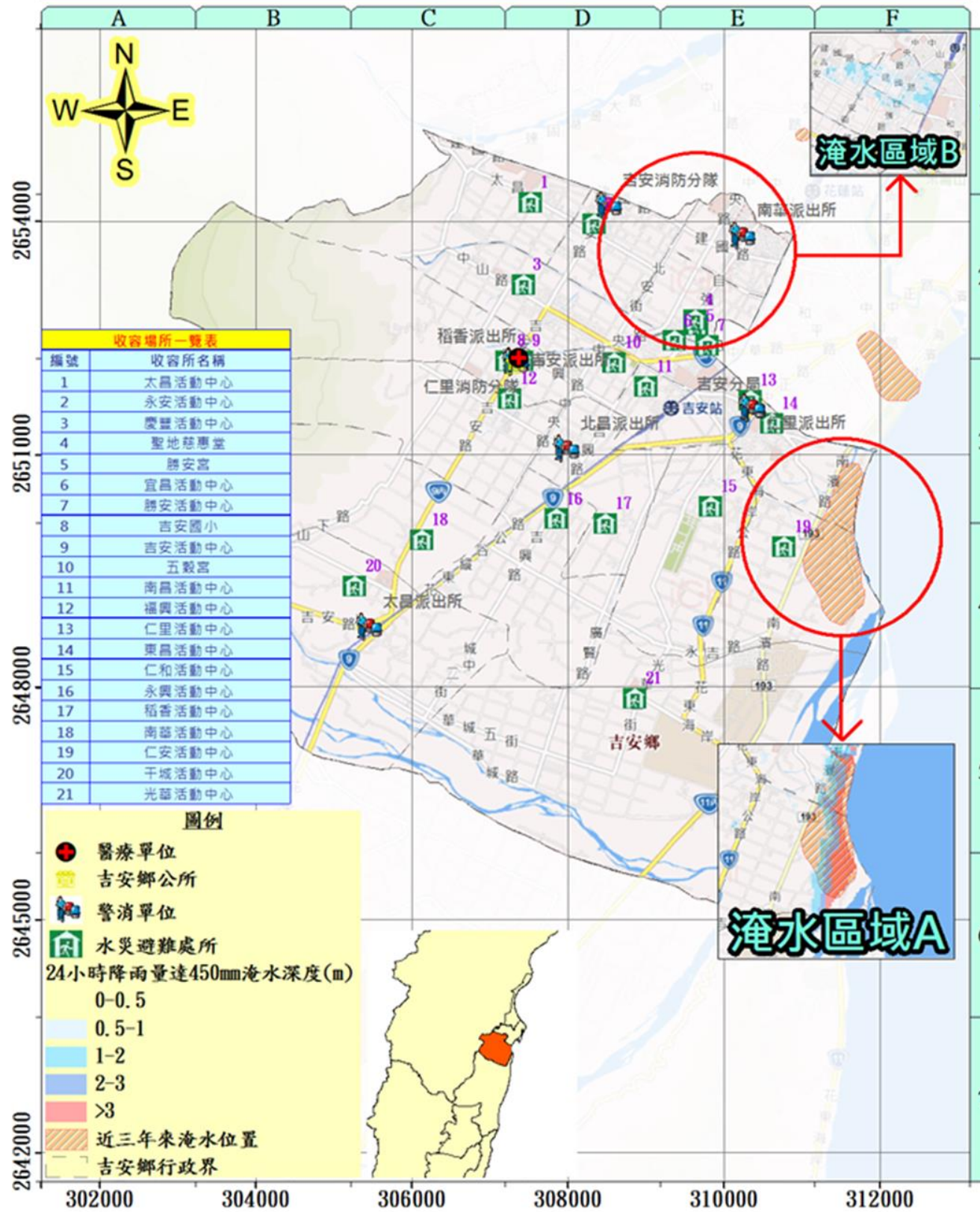


災民收容所編號	災民收容所名稱	收容所管理單位	管理人姓名	管理人電話	管理人手機	收容所村里	收容所地址	服務類別	總共人數	容納面積(室內)(M2)
SU970-0001	花蓮市公所	花蓮市公所	編編群	03-8322141	092117xx13	國成里	林森路252號	花蓮市各里	37	125
SU970-0002	國立花蓮農業職業學校	國立花蓮農業職業學校	馮○瑋	03-8312313	091127xx71	國成里	建國路161號	國華、國光、國治、國成、國安、國防、國聯、國福、國風、國魂等里	382	1261
SU970-0003	花蓮縣立美崙國民中學	美崙國中總務處	何○揚	03-8223537	098826xx55	民孝里	化道路40巷1號	民孝、民心、民孝、民順、民運、民政、民德、民立、民勤、民意等里	193	640
SU970-0004	花蓮縣花蓮市中正國民小學	中正國小總務處	謝○宇	03-8322189	092186xx62	主權里	中正路210號	主農、主安、主力、主學、主權、主和等里	187	620
SU970-0005	花蓮縣花蓮市明義國民小學	明義國小總務處	林○惠	03-8326686	092284xx43	國成里	明義街107號	國華、國光、國成、國治、國魂、國安、國防、國聯、國福、國風、民主、民治、民安、民族、民生、民權、主商、主動、主計、主義、主工、主德、主信等里	185	612
SU970-0006	花蓮縣花蓮市中華國民小學	中華國小總務處	王○易	03-8324308	095212xx88	國福里	國福二街22號	國華、國光、國成、國治、國魂、國安、國防、國聯、國福、國風等里	189	625
SU970-0007	花蓮縣私立四維高級中學	私立四維高級中學總務處	徐○玲	03-8561455	091209xx10	國成里	中山路1段200號	國華、國光、國成、國治、國魂、國安、國防、國聯、國福、國風等里	500	1650
SU970-0008	主權社區活動中心	花蓮市主權里辦公處	黃○國	03-8333749	098672xx19	主權里	中原路666號	主權里	72	240
SU970-0009	國福社區活動中心	花蓮市國福里辦公處	呂○明	03-8580837	098855xx97	國福里	沙基拉街111號	國福里	35	118
SU970-0010	主農社區活動中心	花蓮市主農里辦公處	劉○宏	03-8350088	091138xx66	主農里	中順街77號	主農、主安里	50	168
SU970-0011	民孝社區活動中心	花蓮市民孝里辦公處	黃○石	03-8223273	092838xx12	民孝里	林園一街16號	民孝、民孝、民心等里	54	180
SU970-0012	花蓮港天宮	花蓮港天宮	蘇○凱	03-8560017	092856xx56	國成里	中山路1段500巷15號	花蓮市各里	300	990
SU970-0013	花蓮縣中正體育館	花蓮縣中正體育場	劉○華	03-8580686	091890xx24	民權里	公園路53號	花蓮市各里	593	1740
SU970-0014	國立花蓮高級工業職業學校	花蓮高工	周○銘	03-8226108	092807xx44	民意里	府前街27號	民意、民孝、民心、民孝、民順、民運、民政、民德、民立、民勤等里	310	1024
SU970-0015	花蓮縣立自強國民中學	自強國中總務處	鄭○鴻	03-8579338	091931xx65	國福里	裕祥路89號	國福、國富里	330	1090
SU970-0017	大陳二村活動中心	民意里辦公處	何○玲	03-8241064	092725xx00	民意里	民光483-1號	民意里	63	208
SU970-0019	中原國小活動中心	花蓮市中原國小	陳○治	03-8333547	098915xx72	主權里	中原路531號	主農、主安、主力、主學、主權、主和等里	85	282
SU970-0020	陽海學校附屬法政大學 附屬高級中學、小學	陽海大學附設國民中小學服務組	蔡○雄	03-8572823	093265xx79	國成里	介仁街176號	國華、國福、國慶等里	344	1136
SU970-0021	花蓮縣立體育場	花蓮縣立體育場	洪○清	03-8580686#15	091055xx41	國成里	遠田湖路23號	花蓮市各里	527	1740
SU970-0022	花蓮縣花蓮市明義國民小學	明義國小總務處	蔡○清	03-8569088	095356xx81	國成里	中山路903號	國福、國富里	51	170
SU970-0023	臺灣大學人文社會學院	臺灣大學服務組	林○國	03-8572677	093348xx67	國成里	介仁街67號	國華、國福、國慶等里	316	1045
SU970-0024	花蓮縣花蓮市精強國民小學	精強國小總務處	劉○志	03-8223787	095892xx50	民安里	永興路20號	民安、民運、民政等里	293	967
SU970-0025	花蓮縣立國風國民中學	國風國中總務處	徐○萍	03-8323847	097555xx05	國成里	林政街7號	國華、國風等里	800	3126
SU970-0026	國立花蓮高級商業職業學校	花蓮高商總務處	何○維	03-8312209	091295xx51	國成里	中山路418號	國安、國聯、國魂等里	266	878
SU970-0027	花蓮縣花蓮市忠孝國民小學	忠孝國小總務處	余○靖	03-8351218	092653xx90	主權里	中華路208號	主力、主學等里	47	156
SU970-0028	百悅休閒飯店	百悅飯店	李○燕	03-8325185	093683xx99	國成里	中山路361號	國成、國華等里	20	10間 套房

應變中心通聯表




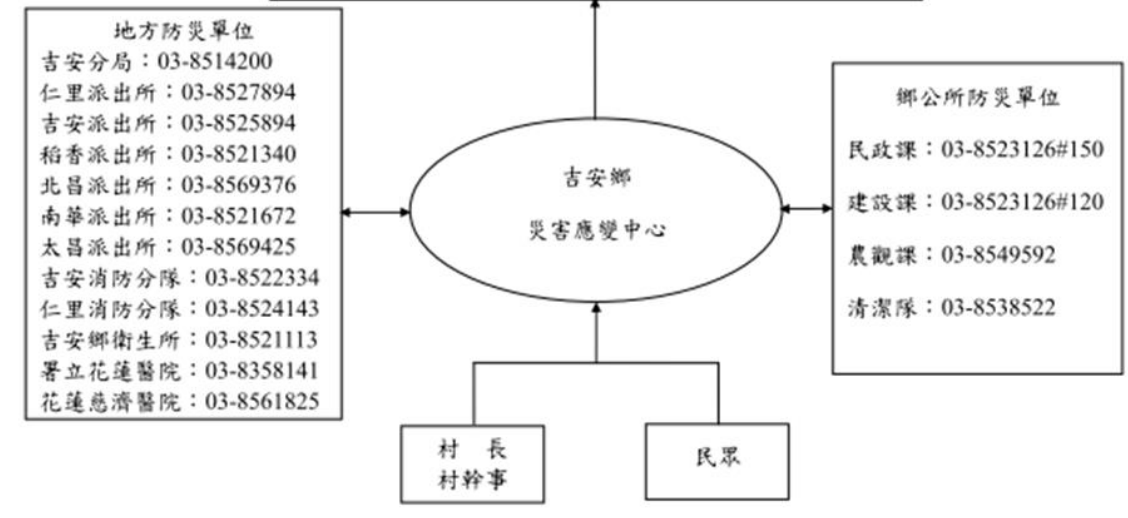
花蓮縣吉安鄉水災防災地圖



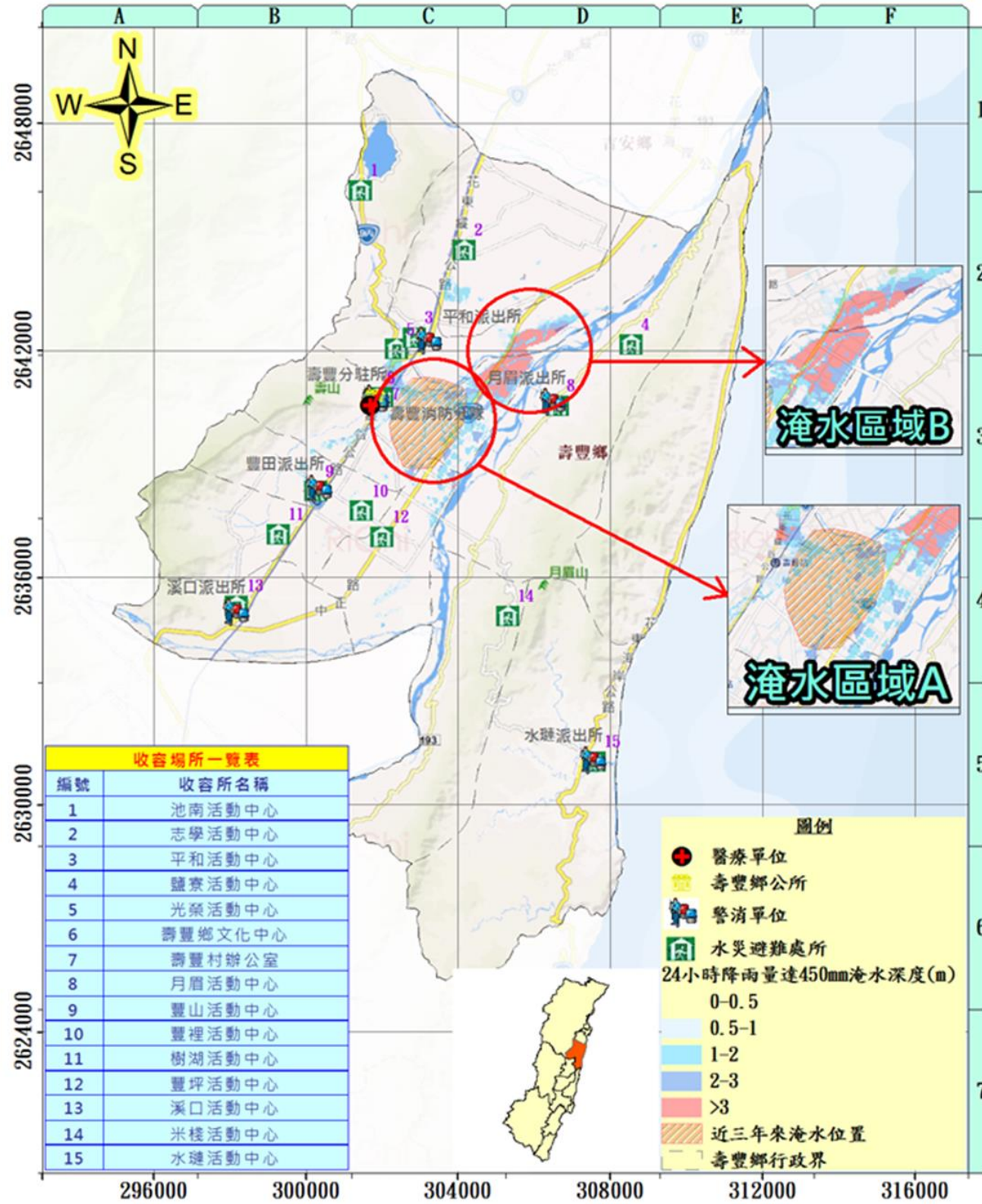
災情通報單位	警消單位	村長聯絡電話
花蓮縣政府 地址：花蓮市府前路17號 電話：03-8227171 花蓮縣災害應變中心 地址：花蓮市府前路17號 電話：03-460599#1028-1033	花蓮縣消防局 地址：花蓮市中央路三段842號 電話：03-8462119 花蓮縣吉安鄉公所 吉安鄉吉安路二段116號 電話：03-8540611	吉安分局 地址：吉安鄉中正路一段38號 電話：03-8531701 仁里派出所 地址：吉安鄉中正路一段38號 電話：03-8527894 吉安派出所 地址：吉安鄉吉安路二段122號 電話：03-8525894 稻香派出所 地址：吉安鄉稻香村稻香路62號 電話：03-8521340
醫療單位 吉安鄉衛生所 地址：吉安鄉吉安路2段132號 電話：03-8521113 署立花蓮醫院 地址：花蓮市中正路600號 電話：03-8358141	花蓮慈濟醫院 地址：花蓮市中央路三段707號 電話：03-8561825	北昌派出所 地址：吉安鄉北昌村壽昌路6號 電話：03-8569376 南華派出所 地址：吉安鄉吉安路干城村吉安路六段351巷10號 電話：03-8521672 太昌派出所 地址：吉安鄉永安村吉安路一段37號 電話：03-8569425 吉安消防分隊 地址：吉安鄉吉安路二段120號 電話：03-8522334 仁里消防分隊 地址：吉安鄉仁里三街11號 電話：03-8524143
避難據點位置		

據點名稱	聯絡人	可收容人數	地址	電話
吉安國小	周澤生	200	花蓮縣吉安鄉吉安路二段97號	0953-699286
北昌活動中心	劉文賢	83	花蓮縣吉安鄉建昌路45號	0928-876633
勝安活動中心	陳金恩	38	花蓮縣吉安鄉慈惠一街30號	0932-650025
太昌活動中心	邱耀輝	80	花蓮縣吉安鄉太昌路488號	0921-632962
永安活動中心	郭仁添	156	花蓮縣吉安鄉太昌路202號	0937-164765
宜昌活動中心	鍾露香	49	花蓮縣吉安鄉吉祥六街52巷5號	0975-592951
干城活動中心	林世昌	35	花蓮縣吉安鄉干城一街97巷1號	0928-981676
仁里活動中心	范國昌	90	花蓮縣吉安鄉仁里五街1號	0983-680083
南華活動中心	蕭萬生	63	花蓮縣吉安鄉南華四街123號	0933-488549
永興活動中心	陳源忠	53	花蓮縣吉安鄉永興七街86號	0932-521237
東昌活動中心	魏錦添	47	花蓮縣吉安鄉東昌村東海六街74號	0932-771102
光華國小	葉光南	200	花蓮縣吉安鄉光華二街180號	0911-862487

花蓮縣災害應變中心
電話：03-8462119 (消防局)、03-8576326、03-8571748



花蓮縣壽豐鄉水災防災地圖




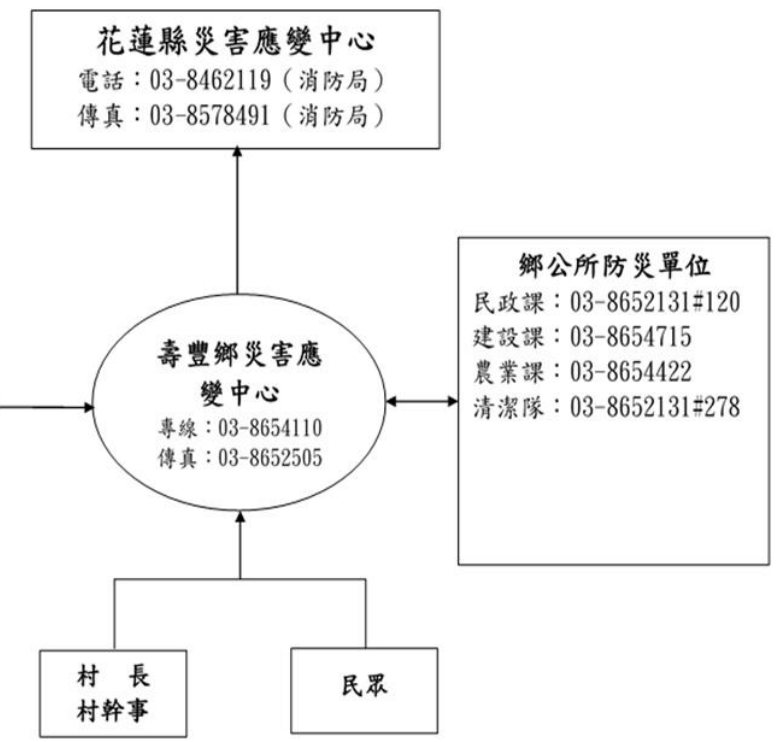
鄉長、村長聯絡電話

鄉長：劉耀宗 電話：03-8652131	米棧村村長：許炎煌 電話：0932-581357
志學村村長：蔡漢東 電話：0932-661901	共和村村長：黃見輝 電話：0919-651472
池南村村長：張清飛 電話：0935-343312	豐山村村長：陳俊宏 電話：0988-070656
光榮村村長：林政民 電話：0921-146239	豐裡村村長：鍾曜宇 電話：0933-484181
壽豐村村長：塗寶貴 電話：0955-642852	豐坪村村長：游淑霞 電話：0925-566957
鹽寮村村長：簡福其 電話：0955-557645	樹湖村村長：彭榮華 電話：0932-653819
月眉村村長：周光明 電話：0910-951225	溪口村村長：溫幸惠 電話：0932-581792
水璉村村長：蔡素月 電話：0922-604233	平和村村長：張裕勝 電話：0910-001496

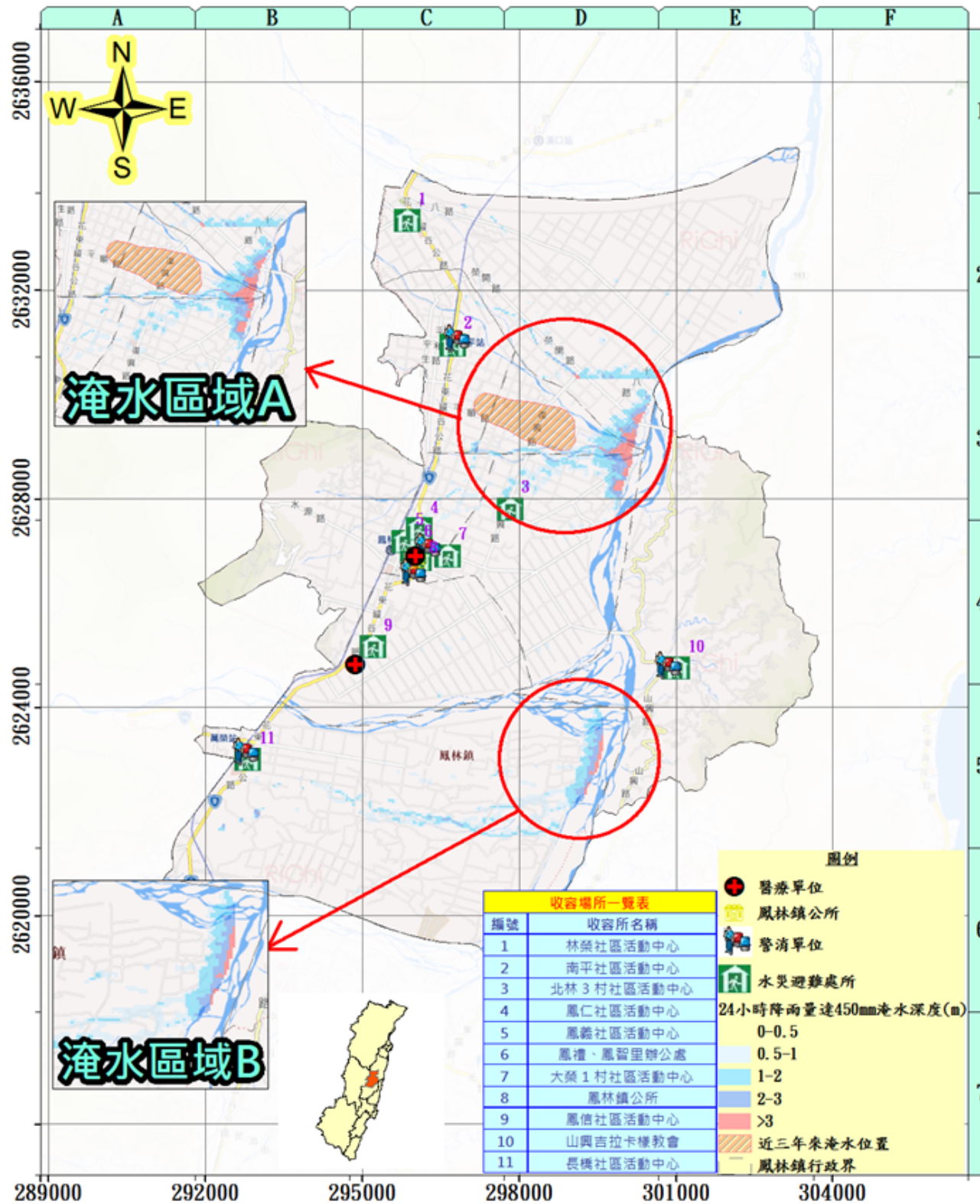
收容避難場所

編號	避難處所	聯絡人	可收容人數	地址	電話
1	池南活動中心	張清飛(村長)	53	壽豐鄉池南村池南路2段17號	0935-343312、03-8641120
2	志學活動中心	蔡漢東(村長)	60	壽豐鄉志學村中正路120巷13號	0932-661901、03-8661377
3	平和活動中心	張裕勝(村長)	49	壽豐鄉平和村平和路32號	0910-001496、03-8662229
4	鹽寮活動中心	簡福其(村長)	15	壽豐鄉鹽寮村鹽寮165號	0955-557645、03-8671123
5	光榮活動中心	林政民(村長)	39	壽豐鄉光榮村光榮一街26之1號	0921-146239、03-8653280
6	共和活動中心	黃見輝(村長)	31	壽豐鄉共和村農墾2街38號	0919-651472、03-8651472
7	壽豐活動中心	塗寶貴(村長)	13	壽豐鄉壽豐村壽豐路1段97號	0955-642852、03-8651038
8	文化中心	巫文傑	50	壽豐鄉壽豐村壽山路26號	0988-555441
9	月眉國小	莊榮謀	50	壽豐鄉月眉村月眉路3段24號	03-8631011
10	月眉活動中心	周光明(村長)	53	壽豐鄉月眉村月眉路3段108號	0910-951225、03-8631035
11	豐山國小	周春玉	50	壽豐鄉豐山村中山路41號	03-8651640
12	豐山活動中心	陳俊宏(村長)	47	壽豐鄉豐山村中山路127巷15號	0988-070656、03-8653711
13	豐裡活動中心	鍾曜宇(村長)	42	壽豐鄉豐裡村中山路265號之5	0933-484181、03-8650519
14	樹湖活動中心	彭榮華(村長)	38	壽豐鄉樹湖村大樹腳59號	0932-653819、03-8651819
15	豐坪活動中心	游淑霞(村長)	32	壽豐鄉豐坪村豐坪路2段73號	0925-566957、03-8652745
16	溪口活動中心	溫幸惠(村長)	50	壽豐鄉溪口村溪口路103巷2號	0932-581792、03-8653227
17	米棧活動中心	許炎煌(村長)	34	壽豐鄉米棧村米棧路2段21號	0932-581357、03-8741369
18	舊米棧國小	鍾萬仁	45	壽豐鄉米棧村米棧路1段53號	0937-977913、03-8741270
19	化仁國中水璉分校	蔡素月(村長)	50	壽豐鄉水璉村水璉路6號	03-8601031
20	水璉活動中心	蔡素月(村長)	41	壽豐鄉水璉村水璉2街21號	0922-604233、03-8601217

- ### 地方警消、醫療單位
- 豐田派出所
地址：壽豐鄉豐山村豐山街1號
電話：03-8651486
 - 水璉派出所
地址：壽豐鄉水璉村水璉一街53號
電話：03-8601011
 - 志學派出所
地址：壽豐鄉志學村中山路2段238號
電話：03-8661282
 - 月眉派出所
地址：壽豐鄉月眉村月眉三段42號
電話：03-8631001
 - 池南派出所
地址：花蓮縣壽豐鄉池南村池南路2段13號
電話：(03)8641280
 - 鹽寮派出所
地址：花蓮縣壽豐鄉鹽寮村鹽寮129號
電話：(03)8671200
 - 壽豐分駐所
地址：壽豐鄉壽豐村壽山路22號
電話：03-8651337
 - 壽豐消防分隊
地址：壽豐鄉中山路六段4號
電話：03-8650119
 - 仁里消防分隊
地址：吉安鄉仁里村仁里三街11之1號
電話：03-8524143
 - 壽豐衛生所
地址：花蓮縣壽豐鄉壽豐村公園路28巷10號
電話：03-8652101
 - 鳳林榮民醫院
地址：花蓮縣鳳林鎮中正路一段2號
電話：03-8764539
 - 門諾醫院壽豐分院
地址：花蓮縣壽豐鄉共和村魚池52號
電話：03-8664600
 - 花蓮門諾醫院
地址：花蓮市民權路44號
電話：03-8241234



花蓮縣鳳林鎮水災防災地圖

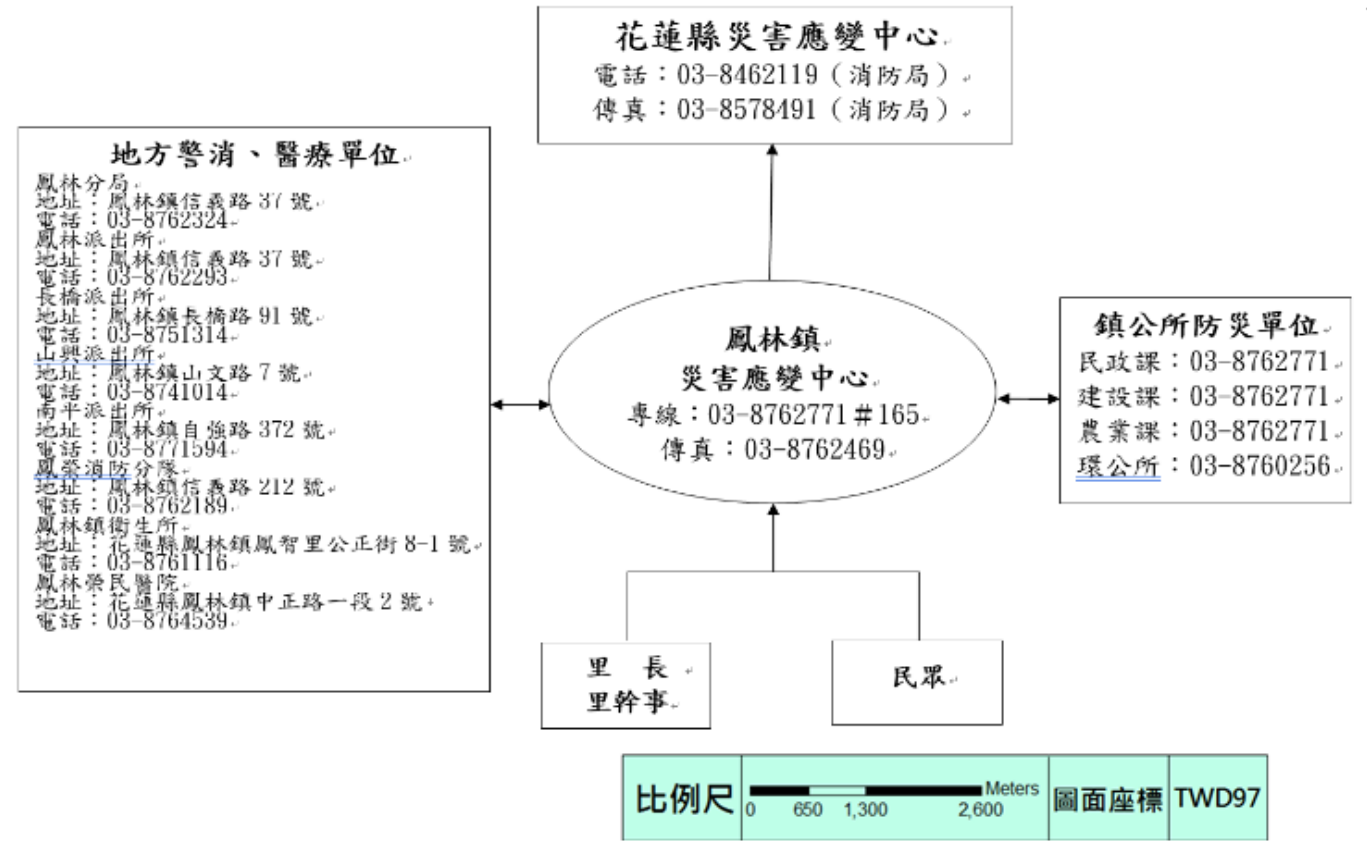


鄉長、村長聯絡電話

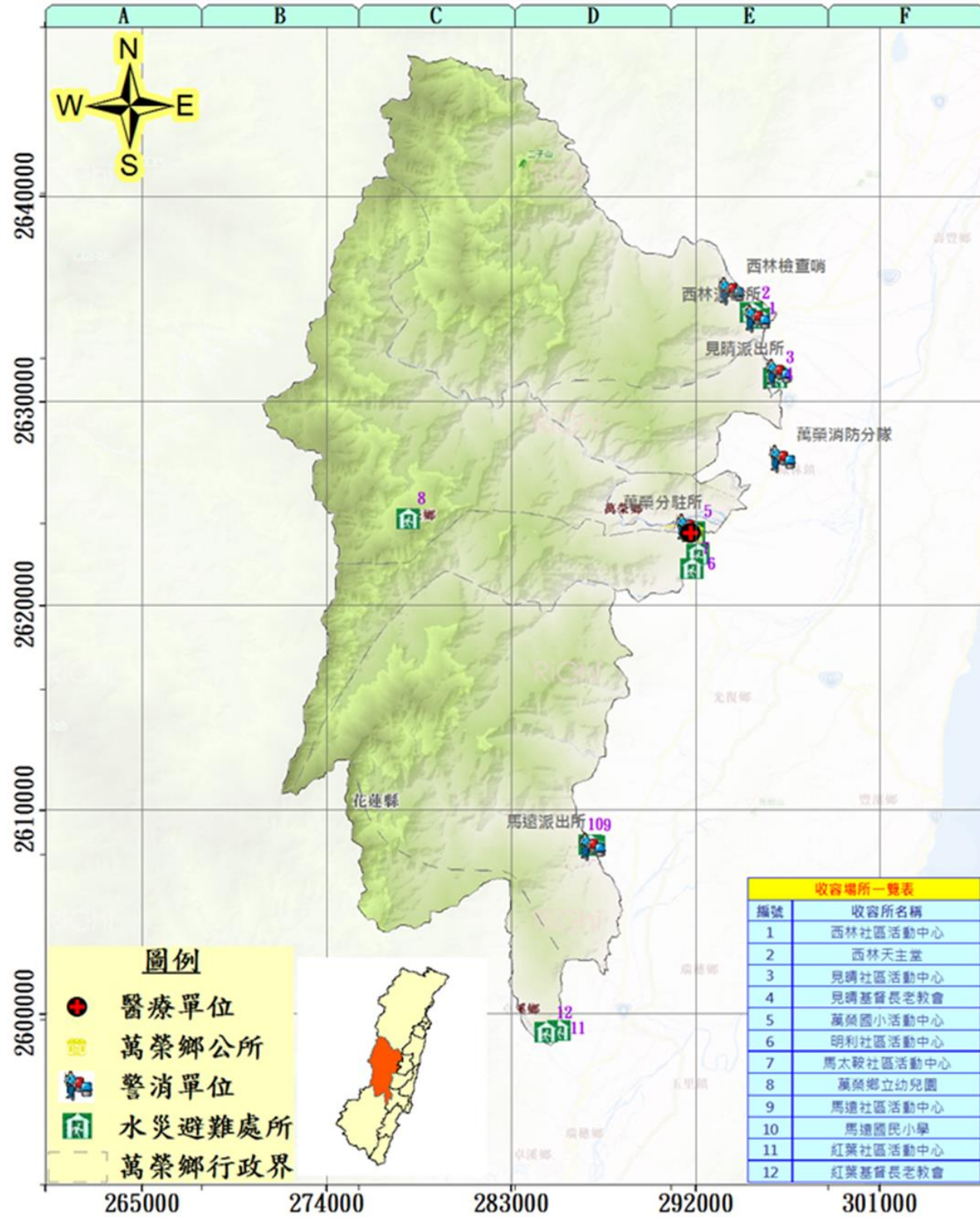
鳳林鎮鎮長：蕭文龍 電話：0935-965591	大榮里里長：林世宗 電話：0921-146233
鳳仁里里長：曹文長 電話：0912-465868	北林里里長：邱煥光 電話：0933-480940
鳳義里里長：蕭文立 電話：0937-976126	南平里里長：陳文乾 電話：0921-172406
鳳禮里里長：施明通 電話：0932-654139	林榮里里長：陳嬌妹 電話：0988-287558
鳳智里里長：黃靜宜 電話：0912-224495	長橋里里長：鄒源盛 電話：0925-286023
鳳信里里長：張振華 電話：0935-188113	森榮里里長：謝玉珍 電話：0935-841458
山興里里長：洪福文 電話：0919-908955	

收容避難場所

編號	避難處所	聯絡人	可收容人數	地址	電話
1	林榮社區活動中心	陳嬌妹(里長)	50	鳳林鎮林榮里永康路54號	0988-287558、03-8771014
2	南平社區活動中心	陳文乾(里長)	50	鳳林鎮南平里自強路368-1號	0921-172406、03-8771735
3	北林3村社區活動中心	邱煥光(里長)	50	鳳林鎮北林里民和路1號	0933-480940、03-8761724
4	大榮2村社區活動中心	林世宗(里長)	50	鳳林鎮大榮里復興路69號	0921-146233、03-8763419
5	鳳仁國小羽球館	鍾榮憲	300	鳳林鎮鳳仁里光復路94號	0932-389958、03-8762201
6	鳳仁社區活動中心	曹文長(里長)	50	鳳林鎮鳳仁里中華路111號	0912-465868、03-8763174
7	鳳義社區活動中心	蕭文立(里長)	50	鳳林鎮鳳義里水源路56-2號	0937-976126、03-8763004
8	鳳禮、鳳智里辦公處	施明通(里長)、黃靜宜(里長)	60	鳳林鎮鳳智里大同街7-1號	0932-654139、03-8763910、0912-224495
9	大榮1村社區活動中心	林世宗(里長)	50	鳳林鎮大榮里大榮3路15號	0921-146233、03-8763419
10	鳳林鎮公所	張秀菊(課員)	80	鳳林鎮鳳智里光華路124號	0912-517961、03-8762771#191
11	鳳林鎮藝文中心	巫賢偉	300	鳳林鎮鳳智里中正路2段1號	0937-977863、03-8762031#114
12	鳳林國中進德堂	鍾孔麟	350	鳳林鎮鳳智里光復路8號	0921-862353、03-8762021
13	鳳信社區活動中心	張振華(里長)	50	鳳林鎮鳳信里中正路1段120巷24號	0935-188113、03-8764212
14	森榮里辦公處	謝玉珍(里長)	30	鳳林鎮森榮里林森路113-1號	0935-841458、03-8751926
15	長橋社區活動中心	鄒源盛(里長)	50	鳳林鎮長橋里長橋路4號	0925-286023、03-8751131

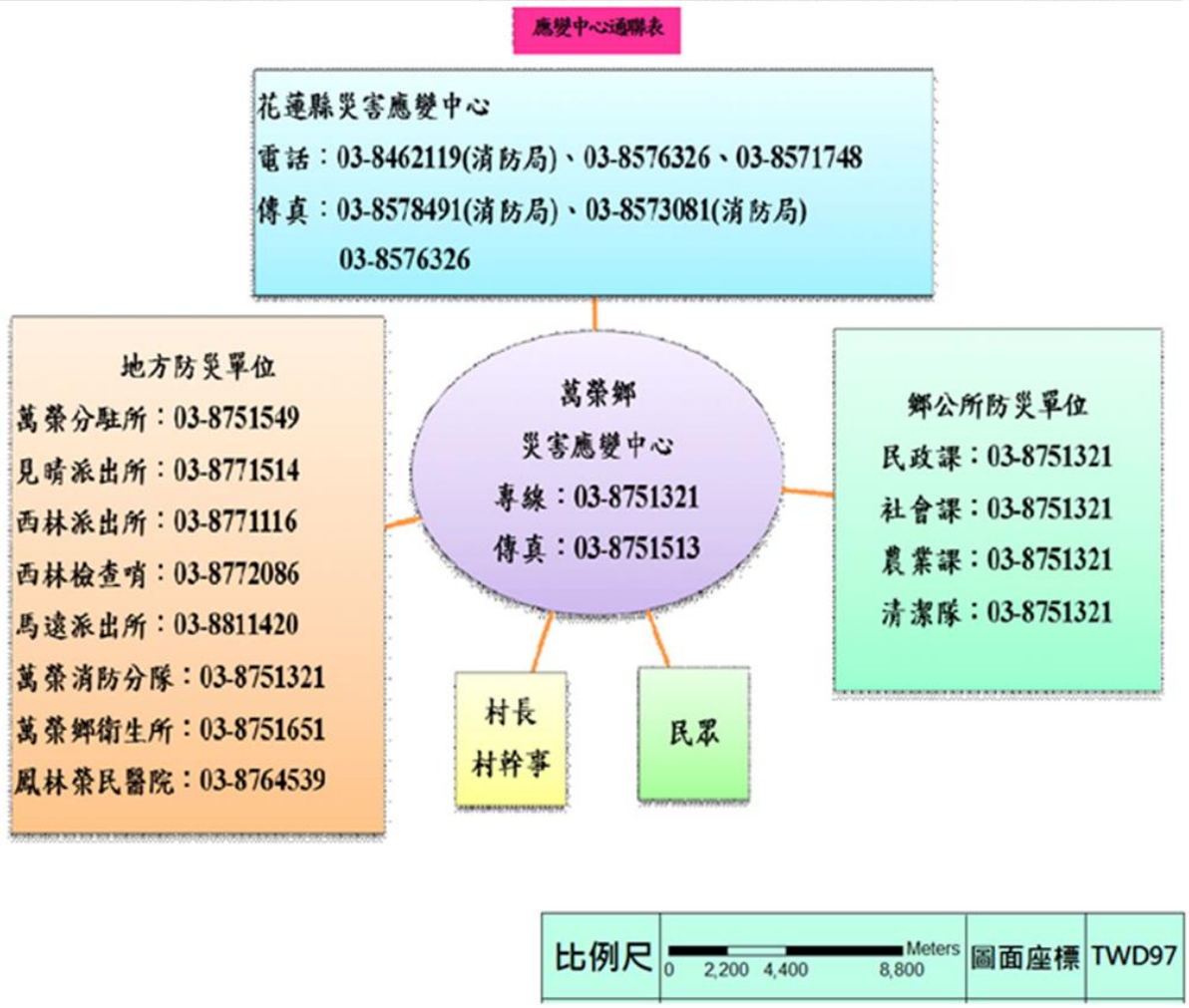


花蓮縣萬榮鄉水災防災地圖

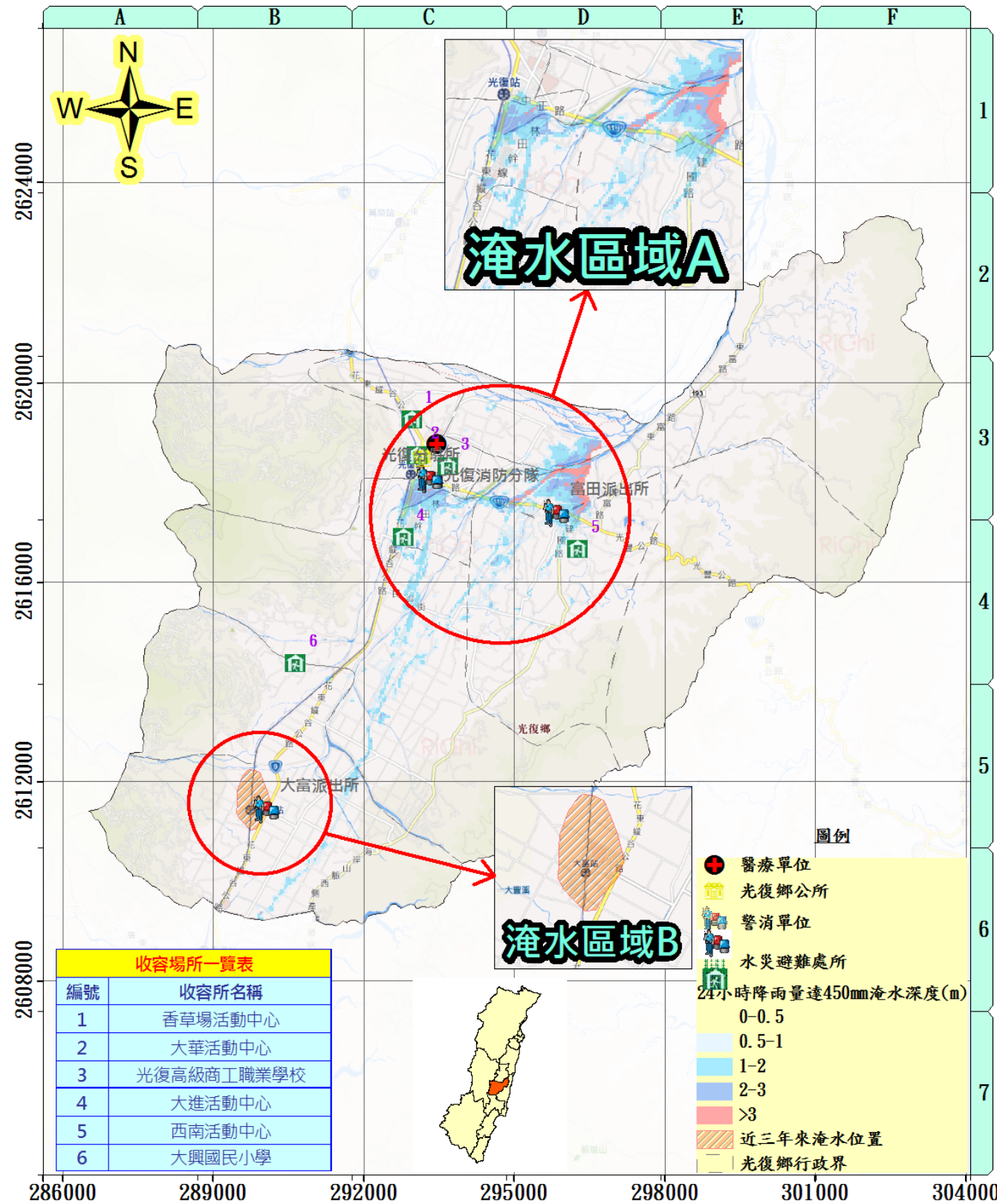


編號	收容所名稱
1	西林社區活動中心
2	西林天主堂
3	見晴社區活動中心
4	見晴基督長老教會
5	萬榮國小活動中心
6	明利社區活動中心
7	馬太鞍社區活動中心
8	萬榮鄉立幼兒園
9	馬遠社區活動中心
10	馬遠國民小學
11	紅葉社區活動中心
12	紅葉基督長老教會

災情通報單位		警消單位		
花蓮縣政府 地址：花蓮市府前路 17 號 電話：03-8227171 花蓮縣災害應變中心 地址：花蓮市府前路 17 號 電話：03-8460599#1028-1033 花蓮縣消防局 地址：花蓮市中央路三段 842 號 電話：03-8462119 花蓮縣萬榮鄉公所 地址：花蓮縣萬榮鄉萬榮村 1 鄰 19 號 電話：03-8751321		萬榮分駐所 地址：花蓮縣萬榮鄉萬榮村 14 之 1 號 電話：03-8751549 西林派出所 地址：花蓮縣萬榮鄉西林村 8 鄰 130 號 電話：03-8771116 萬榮消防分隊 地址：花蓮縣萬榮村 8 鄰 212 號 電話：03-8751312		
醫療單位		村長聯絡電話		
萬榮鄉衛生所 地址：花蓮縣萬榮鄉萬榮村 1 鄰 16 號 電話：03-8751651 臺北榮民總醫院鳳林分院 地址：花蓮縣鳳林鎮中正路一段 2 號 電話：03-8764539		西林村村長王依美 0937-806235 見晴村村長李光閃 0933-484213 萬榮村村長伍曉凌 0920-384459 明利村村長劉添順 0933-488813 馬遠村村長馬鍾啟 0933-998205 紅葉村村長呂明堅 0975-801338		
避難處所(其設立於颱風或豪大雨降雨量達 450mm 之情況仍無淹水之狀態下)				
避難處所	聯絡人	可收容人數	地址	電話
西林天主堂	王依美	100	花蓮縣萬榮鄉西林村 7 鄰 103 號	03-8771524
西林社區活動中心	許明榮	100	花蓮縣萬榮鄉西林村 8 鄰 134 號	03-8771524
見晴老人館	田雅頌	50	花蓮縣萬榮鄉見晴村 7 鄰 75 號	03-8771034
見晴國小	李光閃	250	花蓮縣萬榮鄉見晴村 89 號	03-8771574
萬榮村辦公處	陳如花	150	花蓮縣萬榮鄉萬榮村 2 鄰 31 號	03-8751497
明利社區活動中心	馬麗琴	100	花蓮縣萬榮鄉明利村 2 鄰 34-8 號	03-8751114
馬遠社區活動中心	溫秀瑛	120	花蓮縣萬榮鄉馬遠村 1 鄰 5 號	03-8811184
瑞北國小	馬鍾啟	200	花蓮縣瑞穗鄉中正北路 2 段 35 號	03-8872642
紅葉村辦公處	謝貞貞	50	花蓮縣萬榮鄉紅葉村 1 鄰 11-2 號	03-8871426



花蓮縣光復鄉水災防災地圖



災情通報單位	警消單位	村長聯絡電話
花蓮縣政府 地址：花蓮市府前路17號 電話：03-8227171 花蓮縣災害應變中心 地址：花蓮市府前路17號 電話：03-460599#1028-1033 花蓮縣消防局 地址：花蓮市中央路三段842號 電話：03-8462119 光復鄉公所 地址：光復鄉大華村中華路257號 電話：03-8702206	光復分駐所 地址：光復鄉中正路一段127號 電話：03-8701074 富田派出所 地址：光復鄉中正路二段55號 電話：03-8702623 大富派出所 地址：光復鄉中正路一段23號 電話：03-8731093 光復消防分隊 地址：光復鄉光華街1號 電話：03-8701719	鄉長：謝志淵 電話：03-8702206 大安村村長陳平復 電話：03-8701332 大華村村長曾天滄 電話：03-8701216 大全村村村長陳萬榮 電話：03-8703589 東富村村長杜文昭 電話：03-8703253 大富村村長江兆德 電話：03-8731123 西富村村長劉寶滿 電話：03-8702923 大平村村長楊繼東 電話：03-8700792 大馬村村長王梓安 電話：0936-573056 大同村村長吳張義 電話：03-8701180 南富村村長林萬德 電話：03-8704058 北富村村長萬中興 電話：03-8703203 大興村村長劉建榮 電話：03-8700121 大進村村長許亮瓊 電話：03-8701876 大豐村村長黃玉嬌 電話：03-8731062

避難處所	聯絡人	可收容人數	地址	電話
大興國小	校長：許順欽 聯絡人：蔡誠	300	光復鄉大興村民權街17號	03-8702987、0958-345168
光復國中	校長：古基煌	100	光復鄉大馬村林森路100號	03-8701027、0919-288193
大富國小	校長：劉小華 村幹事：張如鳳	80	光復鄉大進村糖廠街2號	0933-996022、0982-964240
馬佛活動中心	村幹事：李宏興	100	瑞穗鄉中正路157號	0912-487625
西南活動中心	理事長：吳輝明 村幹事：吳秀蘭	100	光復鄉西富村中正路2段72巷14號	0939-106239、0983-779303
大興活動中心	村長：劉建榮 幹事：蔡誠	100	光復鄉大興村民權街37號	0963-064618、0958-345168
大同活動中心	校長：吳張義 村幹事：盧怡君	100	光復鄉大同村中正路1段370號	0928-875550、0980-194859
砂荖活動中心	南富村長：林萬德 村幹事：吳秀蘭	100	光復鄉南富村建國路2段39號	0921-170194、0983-779303

應變中心通聯表

花蓮縣災害應變中心

電話：03-8462119(消防局)、03-8576326、03-8571748

傳真：03-8578491(消防局)、03-8573081(消防局)

03-8576326

地方防災單位

光復分駐所：03-8701074

富田派出所：03-8702623

大富派出所：03-8731093

光復消防分隊：03-8701719

光復鄉衛生所：03-8701114

鳳林榮民醫院：03-8764539

花蓮醫院豐濱分院：03-8791385

光復鄉

災害應變中心

專線：03-8703438

傳真：03-8703711

村長

村幹事

民眾

鄉公所防災單位


民政課：03-8703438

建設課：03-8700976

農業觀光課：03-8702206

清潔隊：03-8702206

比例尺



圖面座標 TWD97

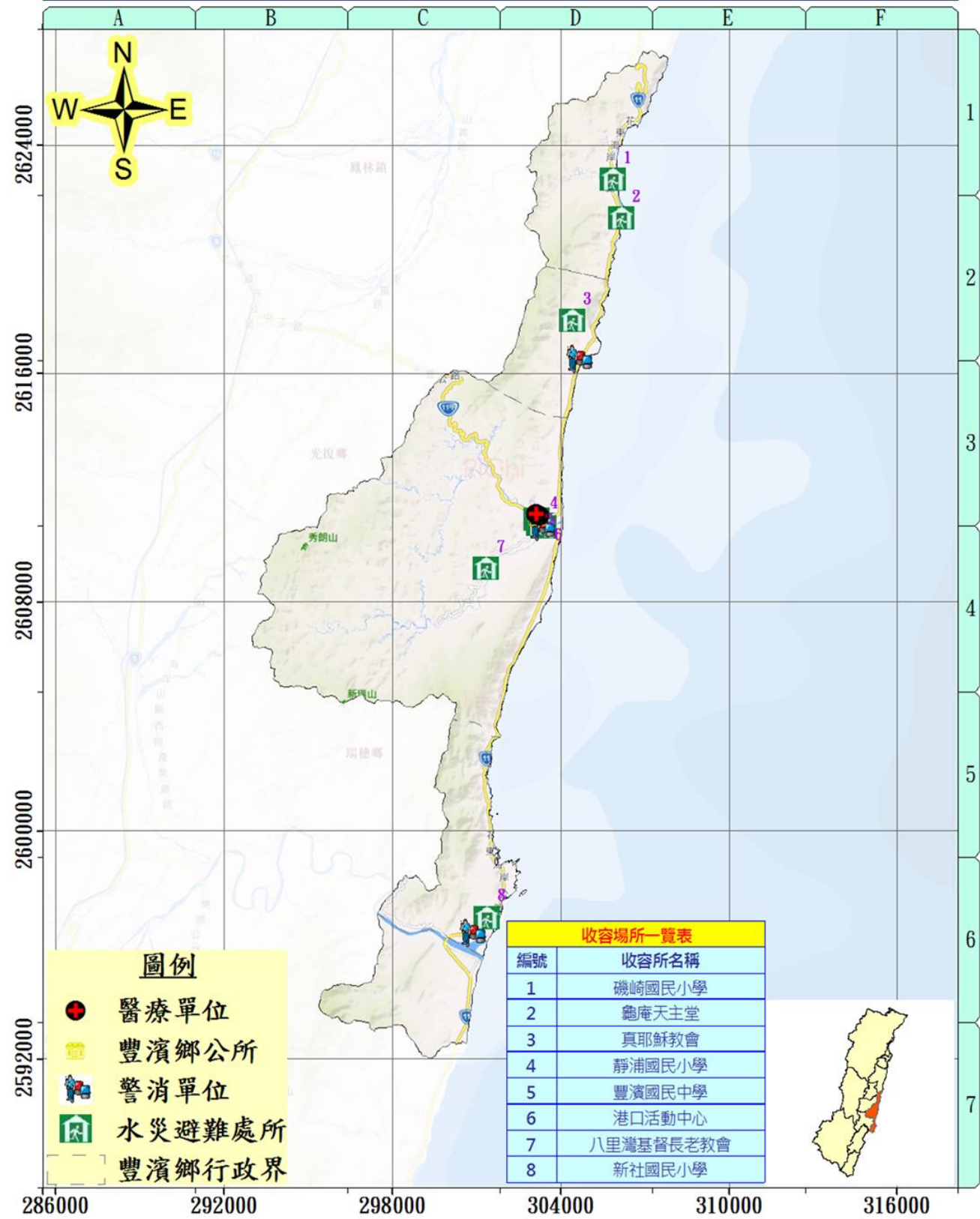
製作單位

花蓮縣政府
高苑科技大學

製作日期

2012.10

花蓮縣豐濱鄉水災防災地圖

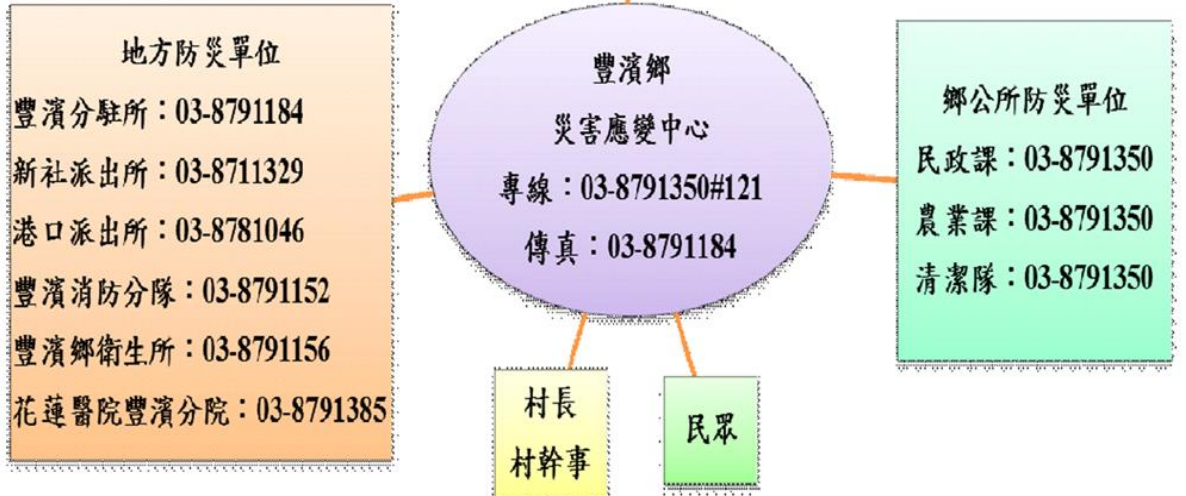


災情通報單位	警消單位	村長聯絡電話
花蓮縣政府 地址：花蓮市府前路 17 號 電話：03-8227171 花蓮縣災害應變中心 地址：花蓮市府前路 17 號 電話：03-8227171 花蓮縣消防局 地址：花蓮縣花蓮市中央路三段 842 號 電話：03-8462119 花蓮縣豐濱鄉公所 地址：花蓮縣豐濱鄉光豐路 32 號 電話：03-8791350	豐濱分駐所 地址：豐濱鄉豐濱村三民路 104 號 電話：03-8791148 新社派出所 地址：豐濱鄉新社村 108 號 電話：03-8711329 港口派出所 地址：豐濱鄉靜浦 10 號 電話：03-8781046 豐濱消防分隊 地址：豐濱鄉豐濱村三民路 106 號 電話：03-8791152	鄉長：江莉婷 電話：0905-379-977 磯崎村村長：陳明憲 電話：0919-704598 新社村村長：張仲明 電話：0936-955754 豐濱村村長：汪福盛 電話：0917-539353 港口村村長：蕭清秀 電話：0932-792621 靜浦村村長：黃建治 電話：0939-113053
醫療單位		
豐濱鄉衛生所 地址：花蓮縣豐濱鄉光豐路 39 號 電話：03-8791156 花蓮醫院豐濱分院 地址：花蓮縣豐濱鄉光豐路 41 號 電話：03-8791385		

避難處所	聯絡人	可收容人數	地址	電話
靜浦國小	張正德	200	豐濱鄉靜浦村 64 號	03-8781021
港口活動中心	蕭清秀	50	豐濱鄉港口村 7 鄰 118 號	0932-792621
真耶穌教會	王明源	50	豐濱鄉新社村復興 15 號	03-8711167
豐濱國中	施淑娟	200	豐濱鄉豐濱村光豐路 26 號	07010805650
新社國小	余光臨	200	豐濱鄉新社村 150 號	07010805650
磯崎活動中心	陳明憲	50	花蓮縣豐濱鄉磯崎村 49 號	0919-704598
八里灣基督長老教會	吳德助	30	花蓮縣豐濱鄉 16 鄰豐里 49 之 1 號	03-8791653


應變中心通連表

花蓮縣災害應變中心
 電話：03-8462119(消防局)、03-8576326、03-8571748
 傳真：03-8578491(消防局)、03-8573081(消防局)
 03-8576326

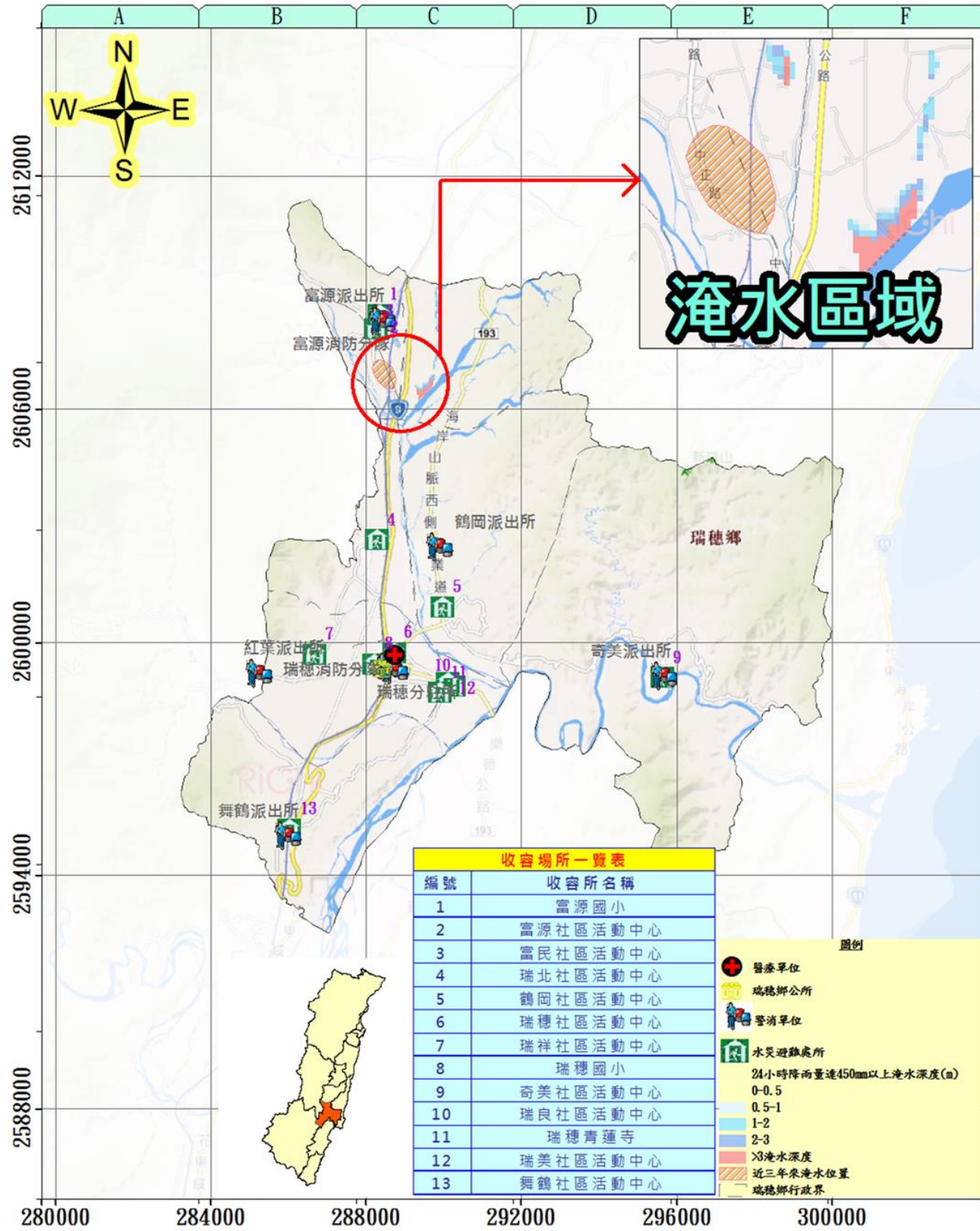


地方防災單位
 豐濱分駐所：03-8791184
 新社派出所：03-8711329
 港口派出所：03-8781046
 豐濱消防分隊：03-8791152
 豐濱鄉衛生所：03-8791156
 花蓮醫院豐濱分院：03-8791385

鄉公所防災單位
 民政課：03-8791350
 農業課：03-8791350
 清潔隊：03-8791350


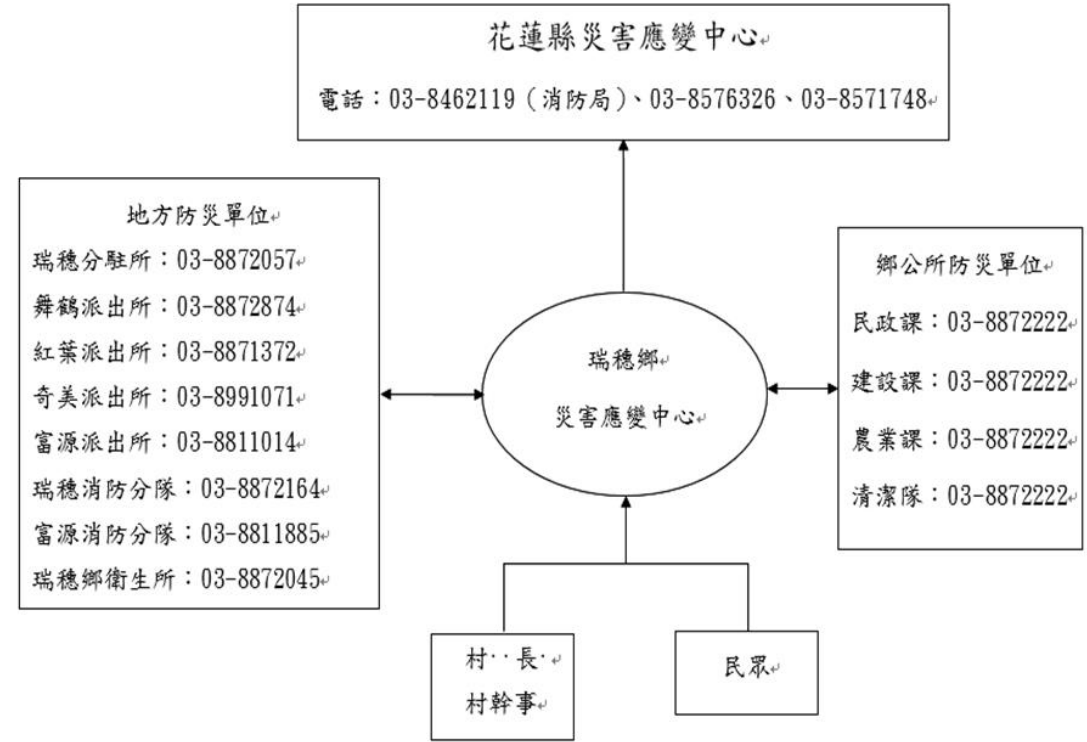


花蓮縣瑞穗鄉水災防災地圖

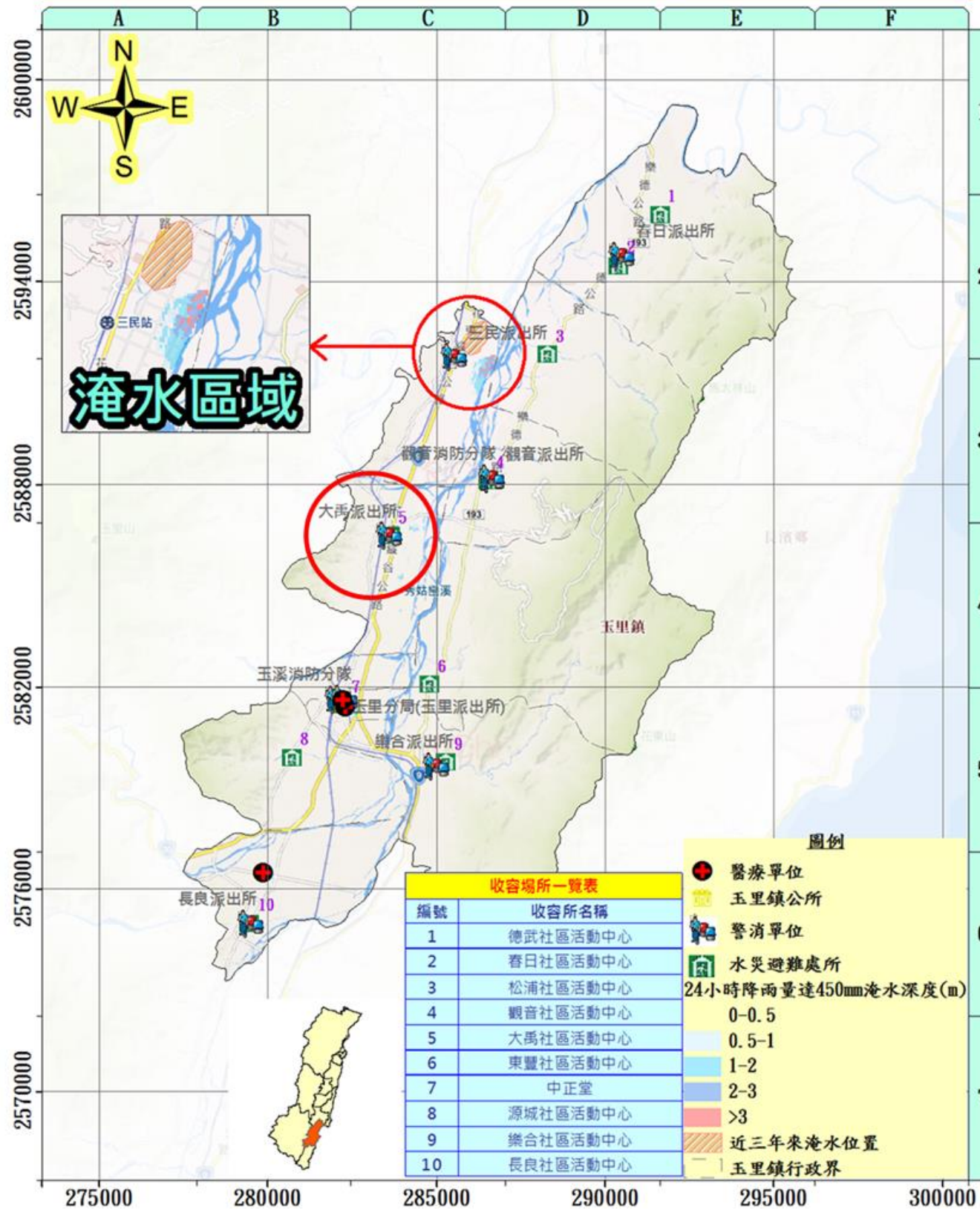


災情通報單位		警消單位		村長聯絡電話	
花蓮縣政府 地址：花蓮市府前路17號 電話：03-8227171	花蓮縣消防局 地址：花蓮市中央路三段842號 電話：03-8462119	瑞穗分駐所 地址：瑞穗鄉中正南路2號 電話：03-8872057	富源派出所 地址：瑞穗鄉富源村中正路159號 電話：03-8811014	鄉長：陳進光 電話：0910093259	瑞穗村村長：吳萬德 電話：0935-293657
花蓮縣災害應變中心 地址：花蓮市府前路17號 電話：03-460599#1028-1033	花蓮縣瑞穗鄉公所 地址：瑞穗鄉成功南路19號 電話：03-8872221	舞鶴派出所 地址：瑞穗鄉舞鶴村59號 電話：03-8872874	瑞穗消防分隊 地址：瑞穗鄉新生路44之1號 電話：03-8872164	瑞美村村長：蘇院誌 電話：0937-175595	瑞北村村長：黃裕庭 電話：0912-092956
瑞穗鄉衛生所 地址：瑞穗鄉民生路75號 電話：03-8872045	花蓮醫院豐濱分院 地址：豐濱鄉光復路41號 電話：03-8791385	紅葉派出所 地址：瑞穗鄉紅葉村11號 電話：03-8871372	富源消防分隊 地址：瑞穗鄉富源村中正路157號 電話：03-8811885	瑞祥村村長：黃裕庭 電話：0933-988166	瑞北村村長：李孔志 電話：0919-281330
五星榮民醫院 地址：五里鎮新興街91號 電話：03-8883141		奇美派出所 地址：瑞穗鄉奇美村20號 電話：03-8991071		舞鶴村村長：楊明林 電話：0932-655733	瑞美村村長：蔡新德 電話：0976-189061
		瑞穗派出所 地址：瑞穗鄉舞鶴村169號 電話：03-8871440		奇美村村長：蔣國雄 電話：0987-219953	富源村村長：江士仁 電話：0933-912921
		瑞穗派出所 地址：瑞穗鄉奇美村20號 電話：03-8991071		富源村村長：吳明義 電話：0910-484086	富興村村長：陳清海 電話：0919-913392

避難處所	聯絡人	可收容人數	地址	電話
瑞良活動中心	余宇倫	30	瑞穗鄉瑞良村4鄰信義路3號	0978-913826
瑞北活動中心	顏寧	30	瑞穗鄉瑞北村1鄰39號	0910-853169
瑞美活動中心	余宇倫	30	瑞穗鄉瑞美村7鄰中山路二段387號	0978-913826
瑞祥活動中心	李兆凌	30	瑞穗鄉瑞祥村4鄰127號	0925-325576
瑞穗活動中心	藍俊芬	30	瑞穗鄉瑞穗村14鄰民生街41號	0963-412715
鶴岡社區活動中心	陳台華	30	瑞穗鄉鶴岡村14鄰85之6號	0931-279685
舞鶴社區活動中心	李兆凌	100	瑞穗鄉舞鶴村1鄰64號	0925-325576
奇美社區活動中心	陳台華	20	瑞穗鄉奇美村2鄰40號	0931-279685
富源社區活動中心	陳文善	30	瑞穗鄉富源村10鄰31號	0972-877106
富民社區活動中心	陳文善	30	瑞穗鄉富民村2鄰208之1號	0972-877106
富源社區活動中心	顏寧	30	瑞穗鄉富源村13鄰134號	0910-853169
瑞穗鄉公所	程呈璋	100	瑞穗鄉瑞穗村成功南路19號	0910-660098
富源消防分隊	戴東福	20	瑞穗鄉富源村9鄰中正路157號	03-8811885



花蓮縣玉里鎮水災防災地圖




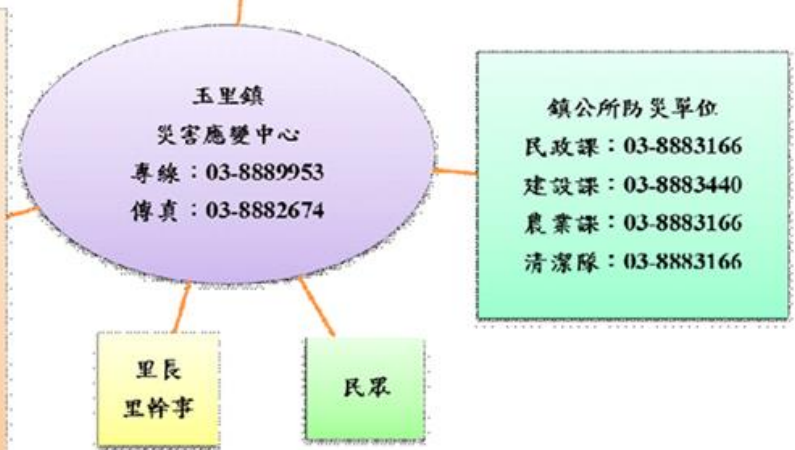
災情通報單位	警消單位	里長聯絡電話
花蓮縣政府 地址：花蓮市府前路17號 電話：03-8227171 花蓮縣災害應變中心 地址：花蓮市府前路17號 電話：03-460599#1028-1033 花蓮縣消防局 地址：花蓮市中央路三段842號 電話：03-8462119 花蓮縣玉里鎮公所 地址：玉里鎮中正路148號 電話：03-8883166	玉里分局 地址：玉里鎮博愛路180號 電話：03-888568 玉里派出所 地址：玉里鎮博愛路180號 電話：03-8882254 觀音派出所 地址：玉里鎮觀音里觀音14號 電話：03-8851040 春日派出所 地址：玉里鎮春日里神農74號 電話：03-8871134 樂合派出所 地址：玉里鎮樂合里樂合27號 電話：03-8883384 大馬派出所 地址：玉里鎮大馬里227號 電話：03-8886025 三民派出所 地址：玉里鎮三民里三民26號 電話：03-8841496 長良派出所 地址：玉里鎮長良里長良143號 電話：03-8801050 玉溪消防分隊 地址：玉里鎮博愛路37號 電話：03-8851119 觀音消防分隊 地址：玉里鎮觀音里觀音14之7號 電話：03-8851119	鎮長：劉德貞 電話 03-8883166 水昌里里長趙琦文 電話 03-8883382 中城里里長吳朝成 電話 03-8886195 啟良里里長邱顯義 電話 03-8883382 長良里里長吳光玉 電話 03-8801087 三民里里長巫昇錫 電話 03-8841164 觀音里里長陳善勇 電話 03-8851024 春日里里長陳青廉 電話 03-8875453 泰昌里里長李家樞 電話 03-8886195 源城里里長徐水成 電話 03-8886194 樂合里里長陳慶安 電話 03-888421 松浦里里長林誠觀 電話 03-8851650 德武里里長余榮富 電話 03-8872814 東豐里里長曾國旗 電話 03-8885918 大馬里里長張添富 電話 03-8886193 國武里里長顏秀美 電話 03-8886191

避難處所	聯絡人	可收容人數	地址	電話
中正堂	潘淑媛	100	玉里鎮泰昌里中正路144號	8883166*206、0937-169087
長良社區活動中心	吳光玉	50	玉里鎮長良里長良143-1號	8801450、0963-356807
大馬社區活動中心	張添富	50	玉里鎮大馬里大馬226號	8886193、0933-799936
東豐社區活動中心	曾國旗	50	玉里鎮東豐里東豐石岡26-2號	8885872、0932-522458
觀音社區活動中心	陳善勇	50	玉里鎮觀音里觀音9-1號	8851223、0937-980922
松浦社區活動中心	林誠觀	50	玉里鎮松浦里松浦214-3號	8851224、0933-851684
源城社區活動中心	徐水成	50	玉里鎮源城里水源57-1號	8886194、0933-482931
三民社區活動中心	巫昇錫	50	玉里鎮三民里三民131-2號	8841159、0932581894
樂合社區活動中心	陳慶安	50	玉里鎮樂合里樂合65-5號	8886192、0937980682
春日社區活動中心	陳青廉	50	玉里鎮春日里75-1號	8875453、0919458723

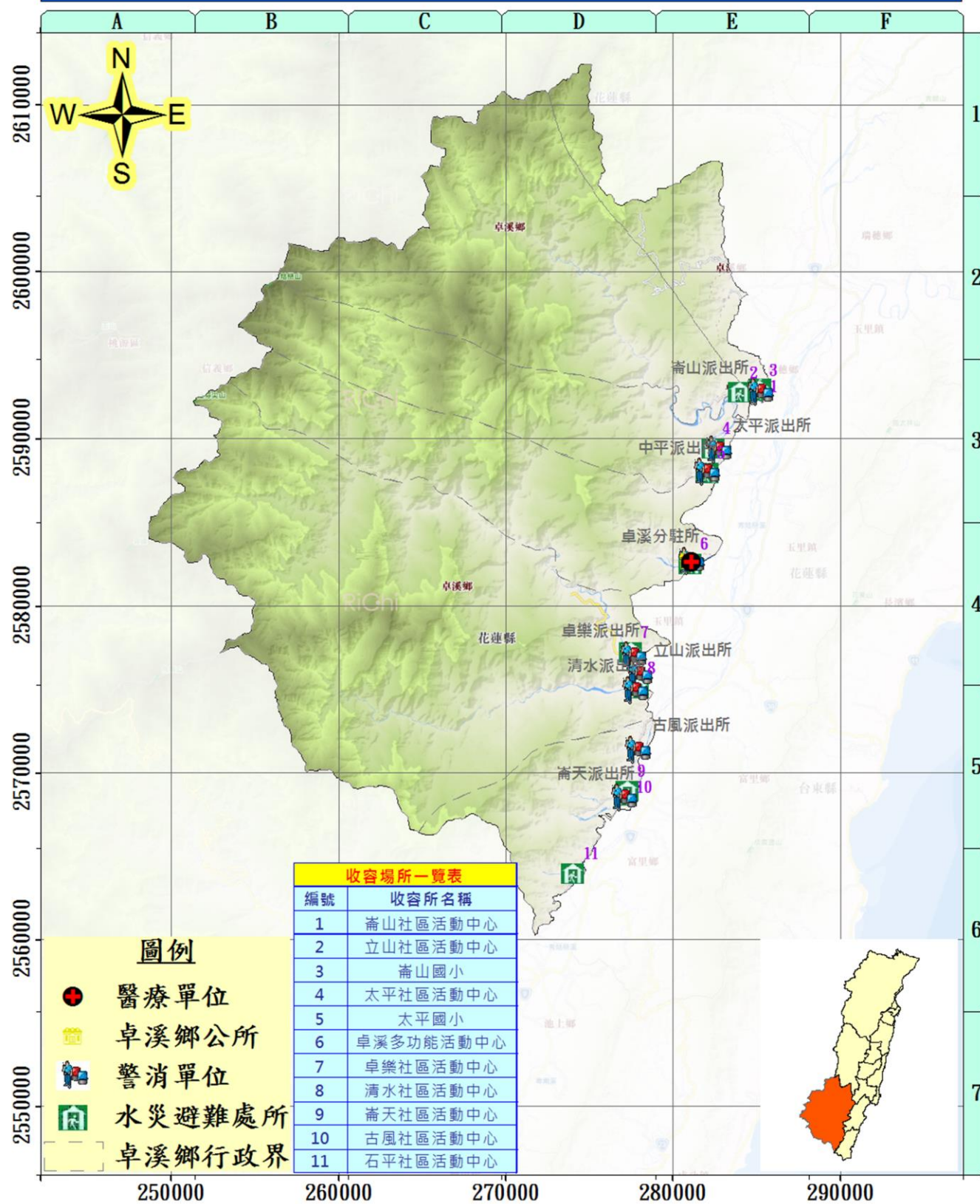
應變中心通聯表

花蓮縣災害應變中心
 電話：03-8462119(消防局)、03-8576326、03-8571748
 傳真：03-8578491(消防局)、03-8573081(消防局)
 03-8576326

- 地方防災單位**
- 玉里分局：03-888568
 - 玉里派出所：03-8882254
 - 觀音派出所：03-8851040
 - 春日派出所：03-8871134
 - 樂合派出所：03-8883384
 - 大馬派出所：03-8886025
 - 三民派出所：03-8841496
 - 長良派出所：03-8801050
 - 玉溪消防分隊：03-8885119
 - 觀音消防分隊：03-8851119
 - 玉里鎮衛生所：03-8882046
 - 玉里榮民醫院：03-8883141
 - 玉里慈濟醫院：03-8882718




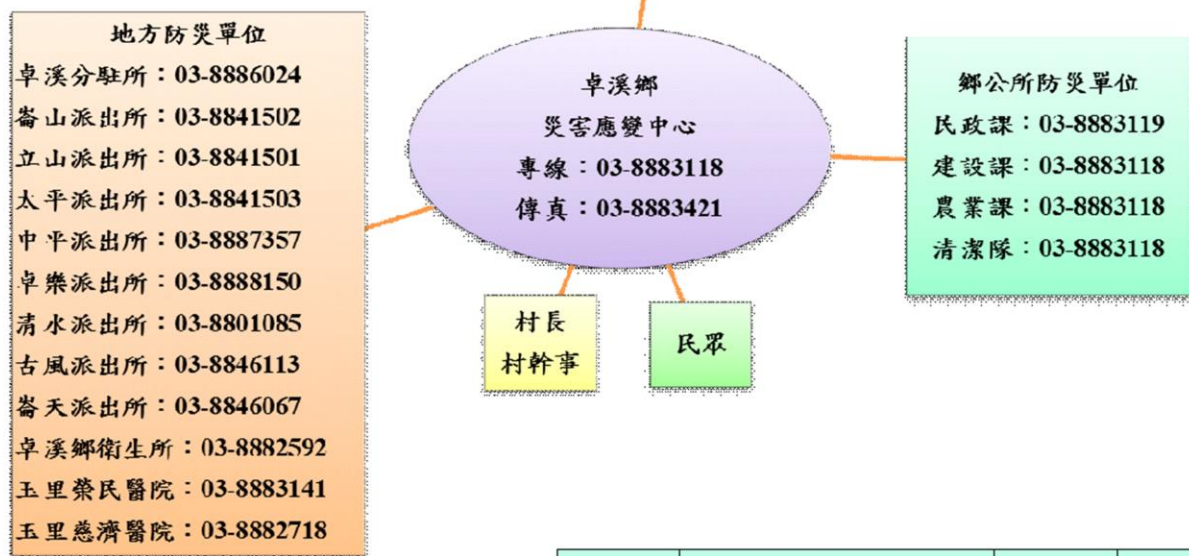
花蓮縣卓溪鄉水災防災地圖



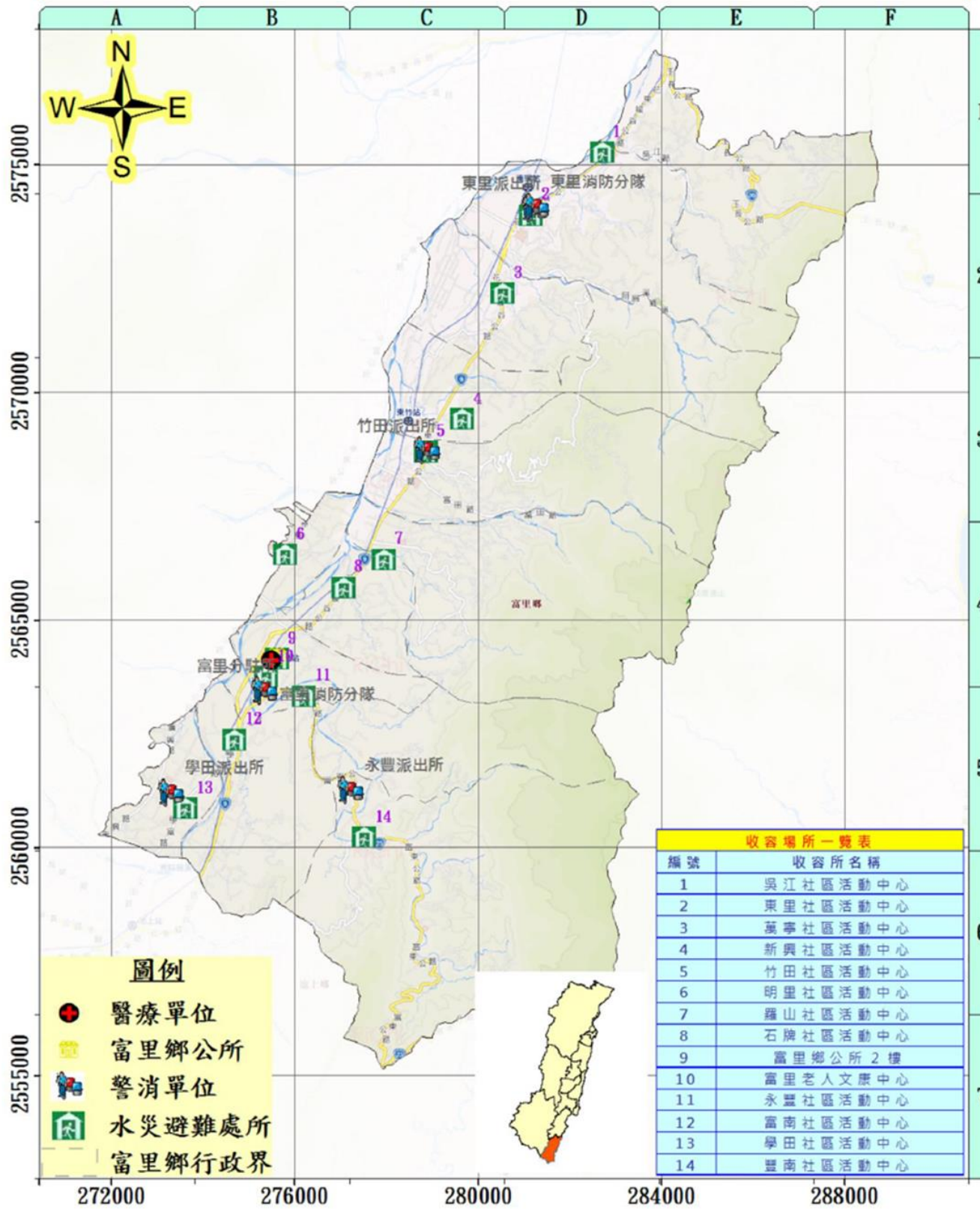
災情通報單位	警消單位	村長聯絡電話		
花蓮縣政府 地址：花蓮市府前路 17 號 電話：03-8227171 花蓮縣災害應變中心 地址：花蓮市府前路 17 號 電話：03-460599#1028-1033 花蓮縣消防局 地址：花蓮市中央路三段 842 號 電話：03-8462119 花蓮縣卓溪鄉公所 卓溪鄉中正路 70 號 電話：03-8883118 醫療單位 卓溪鄉衛生所 地址：卓溪鄉中正路 65 號 電話：03-8882592 玉里榮民醫院 地址：玉里鎮新興街 91 號 電話：03-8883141 玉里慈濟醫院 地址：玉里鎮民權街 1-1 號 電話：03-8882718	卓溪分駐所 地址：卓溪鄉卓溪村 69 號 電話：03-8886024 崙山派出所 地址：卓溪鄉崙山村 2 號 電話：03-8841502 立山派出所 地址：卓溪鄉立山村立山 77 號 電話：03-8841501 太平派出所 地址：卓溪鄉太平村太平 10 號 電話：03-8841503 中平派出所 地址：卓溪鄉太平村中興 20 之 3 號 電話：03-8887357	卓樂派出所 地址：卓溪鄉卓樂 15 號 電話：03-888150 清水派出所 地址：卓溪鄉卓清村 10 號 電話：03-8801085 古風派出所 地址：卓溪鄉古風村 5 號 電話：03-8846113 崙天派出所 地址：卓溪鄉古風村崙天 5 號 電話：03-8846067		
避難處所				
避難處所	聯絡人	可收容人數	地址	電話
崙山國小	阿度爾·塔那比馬	100	花蓮縣卓溪鄉崙山村 12 號	0921-146644
太平國小	李鳳嬌	100	花蓮縣卓溪鄉太平村 1 鄰 2 號	0912-227351
卓溪國小	周靜婷	100	花蓮縣卓溪鄉卓溪村中正 72 號	0972-268539
卓樂國小	馮春惠	70	花蓮縣卓溪鄉卓清村卓樂 86 號	0988-726986
古風國小	黃印登	100	花蓮縣卓溪鄉古風村崙天 18 號	0975-759128

應變中心通達表

花蓮縣災害應變中心
 電話：03-8462119(消防局)、03-8576326、03-8571748
 傳真：03-8578491(消防局)、03-8573081(消防局)
 03-8576326



花蓮縣富里鄉水災防災地圖



災情通報單位		警消單位		村長聯絡電話			
花蓮縣政府 地址：花蓮市府前路 17 號 電話：03-8227171 花蓮縣災害應變中心 地址：花蓮市府前路 17 號 電話：03-462119#1028-1033	花蓮縣消防局 地址：花蓮市中央路三段 842 號 電話：03-8462119 花蓮縣富里鄉公所 富里鄉富里村中山路 376 號 電話：03-883110	富里分駐所 地址：富里鄉富里村中山路 132 號 電話：03-8831078 東里派出所 地址：富里鄉東里村大莊 38 號 電話：03-8861114 永豐派出所 地址：富里鄉豐南村永豐 93 之 4 號 電話：03-8832669 學田派出所 地址：富里鄉學田村民權 1 之 1 號 電話：03-8831434	竹田派出所 地址：富里鄉竹田村東竹 40 號 電話：03-8821044 富里消防分隊 地址：富里鄉富里村中山路 142 號 電話：03-8831009 東里消防分隊 地址：富里鄉東里村大莊 52 號 電話：03-8861119	鄉長：陳 X 聰 吳江村村長：徐 X 龍 東里村村長：袁 X 鈺 萬寧村村長：徐 X 湖 新興村村長：劉 X 祥 竹田村村長：陳 X 財 羅山村村長：陳 X 財 石牌村村長：楊 X 慶 明里村村長：黃 X 藤 富里村村長：吳 X 林 永豐村村長：陳 X 月 豐南村村長：陳 X 雄 富南村村長：廖 X 凌 學田村村長：張 X 興			
醫療單位		避難處所		聯絡人	可收容人數	地址	電話
富里鄉衛生所 地址：富里鄉富里村中山路 203 號 電話：03-8831029 玉里榮民醫院 地址：玉里鎮新興街 91 號 電話：03-8883141	玉里慈濟醫院 地址：玉里鎮民權街 1-1 號 電話：03-8882718	吳江社區活動中心	徐 X 龍	70	富里鄉吳江村 6 鄰吳江 65-3 號	03-8861180	
		東里社區活動中心	袁 X 鈺	50	富里鄉東里村 1 鄰福安路 6-1 號	03-8861165	
		萬寧社區活動中心	徐 X 湖	50	富里鄉萬寧村 7 鄰鎮寧 100 號	03-8861120	
		新興竹田聯合活動中心	劉 X 祥	80	富里鄉竹田村 1 鄰東竹 10 號	03-8821014	
		羅山縱管處	陳 X 財	50	富里鄉羅山村 9 鄰東湖 39 號	03-8821330	
		石牌社區活動中心	楊 X 慶	30	富里鄉石牌村富北 34-2 號	03-8831323	
		明里社區活動中心	黃 X 藤	50	富里鄉明里村 3 鄰明里 37 號	03-8846057	
		富里老人文康中心	吳 X 林	100	富里鄉富里村中山路 205 號	03-8831048	
		富里鄉公所 2 樓	陳 X 昇	100	富里鄉富里村中山路 376 號	03-8831111	
		永豐活動中心	陳 X 月	50	富里鄉永豐村永豐 10 鄰 20-1 號	03-8831821	
		玉寶宮	廖 X 凌	20	富里鄉富南村 4 鄰 42-2 號	03-8831822	
		學田社區活動中心	張 X 興	50	富里鄉學田村復興路 14-1 號	03-8831819	

應變中心通達表

花蓮縣災害應變中心
 電話：03-8462119(消防局)、03-8576326、03-8571748
 傳真：03-8578491(消防局)、03-8573081(消防局)
 03-8576326


地方防災單位

- 東里派出所：03-8861114
- 富里派出所：03-8831078
- 永豐派出所：03-8832269
- 學田派出所：03-8831434
- 竹田派出所：03-8821044
- 富里消防分隊：03-8831009
- 東里消防分隊：03-8861119
- 富里鄉衛生所：03-8831029
- 玉里榮民醫院：03-8883141
- 玉里慈濟醫院：03-8882718



鄉公所防災單位

- 民原課：03-8831110
- 建設課：03-8831110
- 農業課：03-8831110
- 清潔隊：03-8831110



附錄 7、花蓮縣轄內水災避難據點位置表

花蓮縣轄內水災避難據點位置表

站名	地點	聯絡人	聯絡電話	保全人數
1、秀林鄉				
和平社區活動中心二樓	和平村108號	周○源		50
崇德老人會館	花蓮縣秀林鄉崇德村海濱路70號	卓○義		50
富世社區活動中心	花蓮縣秀林鄉富世村97號	邱○成		50
秀林國小	花蓮縣秀林鄉秀林路76號	周○德		200
佳民國小風雨教室	花蓮縣秀林鄉佳民村119號	尤○青		50
景美社區活動中心	花蓮縣秀林鄉景美村加灣6鄰106號	金○雄		50
水源舊托兒所	花蓮縣秀林鄉水源村水源109號	洪○輝		30
銅門舊活動中心	花蓮縣秀林鄉銅門村56號	許○美		50
文蘭村辦公處二樓	花蓮縣秀林鄉文蘭村6鄰文蘭79-1號	田○才		50
2、新城鄉				
興田社區活動中心	新城鄉新城村新興1街62號	胡國雄		45
新城社區活動中心	新城鄉新城村博愛路64-1號	胡國雄		23
順安農宅示範中心	新城鄉順安村草林158號	黃仲祥		23
北三棧社區活動中心	新城鄉順安村順安52-2號	黃仲祥		35
新城鄉原住民文化館	新城鄉大漢村大安街1號	陳 薇		90
新城鄉立圖書館	新城鄉大漢村光復路572號	李麗娟		58
樹林腳社區活動中心	新城鄉北埔村樹林街57巷9號	王秋香		39
大漢社區活動中心	新城鄉大漢村民有1街101號	李添富		70
北埔社區活動中心	新城鄉北埔村北埔路259號	王秋香		35
七星潭社區活動中心	新城鄉大漢村明潭街27號	李添富		27
佳林社區活動中心	新城鄉佳林村民有2街29號	何禮飛		36
嘉里社區活動中心	新城鄉嘉里村嘉里2路20巷31號	何禮鳳		101
嘉新社區活動中心	新城鄉嘉新村127-12號	邱明雄		71
3、花蓮市				
花蓮市公所	花蓮市國威里林森路252號	顧穎群		37
國立花蓮農業職業學校	花蓮市國魂里建國路161號	馬○瑄		382
美崙國中	花蓮市民孝里化道路40巷1號	吳○美		193
中正國小	花蓮市主學里中正路210號	謝○宇		187
明義國小	花蓮市國風里明義街107號	林○惠		185

站名	地點	聯絡人	聯絡電話	保全人數
中華國小	花蓮市國盛里國盛二街22號	王○慧		189
私立四維高級中學	花蓮市國慶里中山路一段200號	徐○玲		500
主權社區活動中心	花蓮市主權里中原路666號	黃嘉國		72
國福社區活動中心	花蓮市沙基拉雅街111號	呂啟明		35
主農社區活動中心	花蓮市主農里中順街77號	劉冠宏		50
民孝社區活動中心	花蓮市民孝里林園一街16號	黃石貴		54
花蓮港天宮	花蓮市國慶里中山路1段500巷15號	蘇○凱 總幹事		300
中正體育館	花蓮市民權里公園路53號	劉○華		593
花蓮高工	花蓮市民意里府前路27號	周○茹		310
自強國中	花蓮市國裕里裕祥路89號	鄭○鴻		330
花蓮城隍廟香客大樓	花蓮市主睦里成功街169號	孫○造		100
大陳二村活動中心	花蓮市民意里民光483-1號	何○玲		63
南美崙營區	花蓮市民勤里新興路80號	黃○鑑 中校		300
中原國小 文中三國中預定地	花蓮市主權里中原路531號	陳○治		85
慈濟大學 附設國民中學,小學	花蓮市國興里介仁街176號	蔡○雄		344
花蓮縣立體育場	花蓮市國慶里達固湖灣大路23號	林○聖		527
明廉國小	花蓮市國富里中山路903號	林○智		51
慈濟大學 人文社會學院	花蓮市國興里介仁街67號	林○國		316
鑄強國小	花蓮市民政里永興路20號	劉○彥		293
國風國中	花蓮市國風里林政街7號	徐○昇		800
花蓮高商	花蓮市國安里中山路418號	邱○恆		266
忠孝國小	花蓮市主力里中華路298號	程○		47
4、吉安鄉				
仁和活動中心	吉安鄉仁和村南海三街314號	賴明章		100
永安活動中心	吉安鄉永安村太昌路202號	郭仁添		200
永興活動中心	吉安鄉永興村永興七街86號	陳源忠		80
慶豐活動中心	吉安鄉慶豐村慶北一街237號	吳國權		60
南昌活動中心	吉安鄉南昌村文化七街64號	陳振興		70
東昌活動中心	吉安鄉東昌村東海六街74號	魏錦添		100
宜昌活動中心	吉安鄉宜昌村吉祥六街52巷9號	鍾雪香		110
吉安活動中心	吉安鄉吉安村中興路355巷7號	田秀鳳		50
聖地慈惠堂	吉安鄉勝安村慈惠三街136號	陳倉周		700
光華活動中心	吉安鄉光華村光華二街200號	葉光南		100
5、壽豐鄉				
池南活動中心	壽豐鄉池南村池南路2段17號	張清飛		53
志學活動中心	壽豐鄉志學村中正路120巷13號	蔡漢東		40
平和活動中心	壽豐鄉平和村平和路32號	張裕勝		49
鹽寮活動中心	壽豐鄉鹽寮村鹽寮165號	簡福其		15
光榮活動中心	壽豐鄉光榮村光榮一街26之1號	林政民		39
共和活動中心	壽豐鄉共和村農墾2街38號	黃見輝		31
壽豐活動中心	壽豐鄉壽豐村壽豐路1段97號			13

站名	地點	聯絡人	聯絡電話	保全人數
文化中心	壽豐鄉壽豐村壽山路26號	沈湘紘		50
月眉國小	壽豐鄉月眉村月眉路3段24號	廖仁藝		50
月眉活動中心	壽豐鄉月眉村月眉路3段108號	周光明		53
豐山國小	壽豐鄉豐山村中山路41號	陳宥臻		50
豐山活動中心	壽豐鄉豐山村中山路127巷15號	陳俊宏		47
豐裡活動中心	壽豐鄉豐裡村中山路265號之5	鍾曜宇		42
樹湖活動中心	壽豐鄉樹湖村大樹腳59號	彭榮華		38
豐坪活動中心	壽豐鄉豐坪村豐坪路2段73號	游淑霞		32
溪口活動中心	壽豐鄉溪口村溪口路103巷2號	溫幸惠		50
米棧活動中心	壽豐鄉米棧村米棧路2段21號	許炎煌		34
舊米棧國小	壽豐鄉米棧村米棧路1段53號	鍾萬仁		45
化仁國中水璉分校	壽豐鄉水璉村水璉路6號	彭震宇		50
水璉活動中心	壽豐鄉水璉村水璉2街21號	蔡素月		41
6、萬榮鄉				
西林天主堂	西林村7鄰103號	陳添煌		100
西林社區活動中心	西林村8鄰134號	馬麗琴		100
見晴老人館	見晴村7鄰75號	余文旺		50
見晴國小	見晴村7鄰75號	余文旺		250
萬榮村辦公處	萬榮村2鄰31號	田雅頻		150
明利社區活動中心	明利村2鄰34-8號	陳如花		100
馬遠社區活動中心	馬遠村1鄰5號	溫秀瑛		120
瑞北國民小學	瑞穗鄉中正北路2段35號	林賜麟		200
紅葉村辦公處	紅葉村1鄰11-2號	李俊杰		50
7、鳳林鎮				
鳳義社區活動中心	花蓮縣鳳林鎮水源路56-2號	蕭文立		50
鳳仁社區活動中心	花蓮縣鳳林鎮中華路111號	曹文長		50
鳳禮、鳳智里辦公處	花蓮縣鳳林鎮大同街7-1號	施明通 黃靜怡		60
鳳信社區活動中心	花蓮縣鳳林鎮中正路1段120巷24號	張振華		50
大榮1村社區活動中心	花蓮縣鳳林鎮大榮3路15號	林世宗		50
大榮2村社區活動中心	花蓮縣鳳林鎮復興路69號	林世宗		50
北林3村社區活動中心	花蓮縣鳳林鎮民和路1號	邱煥光		50
南平社區活動中心	花蓮縣鳳林鎮自強路368-1號	陳文乾		50
林榮社區活動中心	花蓮縣鳳林鎮永康路54號	陳嬌妹		50
長橋社區活動中心	花蓮縣鳳林鎮長橋路4號	鄒源盛		50
森榮里辦公處	花蓮縣鳳林鎮林森路113-1號	謝玉珍		30
山興吉拉卡樣教會	花蓮縣鳳林鎮山興里山文路13號	洪福文		30
鳳林鎮公所	花蓮縣鳳林鎮光華路124號	蕭文龍		80

站名	地點	聯絡人	聯絡電話	保全人數
			03-8762771-101	
8、光復鄉				
光復國中	花蓮縣光復鄉大馬村林森路100號	校長 古基煌		100
光復鄉公所	花蓮縣光復鄉大華村中華路257號	課長 姜靜嫻		100
東富國小	花蓮縣光復鄉東富村東富路60號	村幹事 謝采頤		100
大同活動中心	花蓮縣光復鄉大同村中正路1段370號	村幹事 曾雪雲		100
太巴塢國小	花蓮縣北富村中正路2段23號	校長 林萬男		100
西南活動中心	花蓮縣光復鄉西富村中正路2段72巷14號	村幹事 許仙瑩		100
光復鄉立托兒所	花蓮縣光復鄉大全村中山路1段216巷8號	所長 羅彩和		100
砂荖活動中心	花蓮縣光復鄉南富村建國路2段39號	村幹事 許仙瑩		100
馬佛活動中心	花蓮縣光復鄉西富村民有街37號	村幹事 許仙瑩		100
大興活動中心	花蓮縣光復鄉大興村民權街37號	村幹事 黃恩宏		100
大興國小	花蓮縣光復鄉大興村民權街17號	村幹事 黃恩宏		300
大富國小	花蓮縣光復鄉大富村明德路29巷12號	村幹事 張樞允		80
花東琉璃禪寺	花蓮縣光復鄉大富村建國路1段26-2號	村長 江兆億		50
光復自強外役監獄	花蓮縣光復鄉大全村建國路1段1號	村長 陳萬來		300
9、瑞穗鄉				
瑞良活動中心	瑞穗鄉瑞良村4鄰信義路3號	黃義雄		30
瑞北活動中心	瑞穗鄉瑞北村54-1號	李孔忠		30
瑞美活動中心	瑞穗鄉瑞美村中山路二段387號	蘇院林		30
瑞祥活動中心	瑞穗鄉瑞祥村127號	黃崧庭		30
瑞穗活動中心	瑞穗鄉瑞穗村民生街41號	吳萬德		30
鶴崗社區活動中心	瑞穗鄉鶴崗村14鄰85之6號	余新德		30
舞鶴社區活動中心	瑞穗鄉舞鶴村1鄰64號	楊明林		100
奇美社區活動中心	瑞穗鄉奇美村2鄰40號	蔣國雄		20
富源社區活動中心	瑞穗鄉富源村10鄰31號	江士仁		30
富民社區活動中心	瑞穗鄉富民村2鄰208之1號	吳明義		30
富興社區活動中心	瑞穗鄉富興村13鄰134號	陳精浩		30
瑞穗鄉公所	瑞穗鄉瑞穗村成功南路19號	蔡志明		100
富源消防分隊	瑞穗鄉富源村9鄰中正路157號	謝光南		20
10、豐濱鄉				
新社國小磯崎分校	花蓮縣豐濱鄉磯崎村49號	磯崎村村長 劉振生		100
新社國小	花蓮縣豐濱鄉新社村150號	新社村村長 張申明		60
豐濱國中	花蓮縣豐濱鄉(村)光豐路26號	豐濱村村村		360

站名	地點	聯絡人	聯絡電話	保全人數
		汪福盛		
港口活動中心	花蓮縣豐濱鄉港口村7鄰118號	港口村村長 蕭清秀		100
靜浦國小	花蓮縣豐濱鄉靜浦村64號	靜浦村村長 黃建治		60
11、卓溪鄉				
崙山國小	花蓮縣卓溪鄉崙山村12號	阿度爾塔那 比馬		100
太平國小	花蓮縣卓溪鄉太平村1鄰2號	李鳳嬌		100
卓溪國小	花蓮縣卓溪鄉卓溪村中正72號	周靜婷		100
卓樂國小	花蓮縣卓溪鄉卓清村卓樂86號	馮春惠		70
古風國小	花蓮縣卓溪鄉古風村崙天18號	黃印蓉		100
12、玉里鎮				
春日社區活動中心	春日里神農75-1號			40人
泰林社區活動中心	春日里5鄰65-1號			40人
松浦社區活動中心	松浦里12鄰214-3號			40人
觀音社區活動中心	觀音里16鄰觀音9-1號			40人
大禹社區活動中心	大禹里21鄰226號			40人
玉里鎮老人館	中城里忠智路72號			150人
源城社區活動中心	水源57-1號			40人
長良多功能活動中心	長良里8鄰長良143-1號			20人
樂合社區活動中心	樂合里樂合65-5號			40人
東豐社區活動中心	東豐里3鄰石崗26-2號			40人
德武原住民多功能活動中心	德武里5鄰能雅79號			40人
玉里鎮中正堂	泰昌里中正路144號			100人
玉里鎮中正堂	泰昌里中正路144號			100人
玉里鎮中正堂	泰昌里中正路144號			100人
玉里鎮中正堂	泰昌里中正路144號			100人
三民社區活動中心	三民里13鄰三民131-2號			40人
13、富里鄉				
吳江社區活動中心	富里鄉吳江村6鄰吳江65-3號	彭X玲		70
東里社區活動中心	富里鄉東里村1鄰福安路6-1號	鄧X量		50
萬寧社區活動中心	富里鄉萬寧村7鄰鎮寧100號	彭X玲		50
新興竹田聯合活動中心	富里鄉竹田村1鄰東竹10號	王X薰		50
羅山縱管處	富里鄉羅山村9鄰東湖39號	陳X財		50
石牌社區活動中心	富里鄉石牌村富北34-2號	鄧X瑜		30
明里社區活動中心	富里鄉明里村3鄰明里37號	王X予		50
富里老人文康中心	富里鄉富里村中山路205號	古X雄		100
富里鄉公所2樓	富里鄉富里村中山路376號	陳X昇		100
永豐活動中心	富里鄉永豐村永豐10鄰20-1號	陳X成		50
玉寶宮	富里鄉富南村4鄰42-2號	廖X凌		20
學田社區活動中心	富里鄉學田村復興路14-1號	廖X伶		50
豐南活動中心	富里鄉豐南村7鄰12-3號	陳X雄		50

附錄 9、花蓮縣水災災害疏散撤離權責分工表

花蓮縣水災災害疏散撤離權分工

權責單位	工作事項
警察局	<ol style="list-style-type: none"> 1. 配合本縣災害應變中心指揮官公告劃設一定區域範圍，執行限制或禁止人民進入或命其離去措施。 2. 由各地警察機關執行災區之警戒治安維護與秩序維持等相關事項。 3. 於災區實施交通管制，禁止非救災車輛進入災區，並執行警戒區及媒體採訪區管制作業。 4. 於災區發現傷亡屍體應指派鑑識人員支援，就發現地點、死亡狀況逐一編號照相與紀錄，並迅速通報檢察官相驗。 5. 協調所屬地方檢察機關執行罹難者屍體身份確認及相驗工作。
消防局	<ol style="list-style-type: none"> 1. 依颱風災害緊急應變小組作業要點成立災害緊急應變小組。 2. 啟動消防查報與通報作業系統。
衛生局	<ol style="list-style-type: none"> 1. 協調責任醫院派人協助衛生所人員參與緊急醫療工作。 2. 規劃、設立與運作災區救護站，進行緊急醫療作業。 3. 醫療機構與醫事人員之指揮調派、醫療器材及藥品之供應調度及提供災區緊急醫療與後續醫療照顧事項。 4. 隨時記錄、彙整傷患人數、傷病情形、傷患緊急醫療救護處置及癒後情形等資料。 5. 進行隔離場所指定、分配布置管理事項。
民政處	<ol style="list-style-type: none"> 1. 啟動民政查報與通報作業系統。 2. 依已建置之緊急避難疏散機制及程序，進行避難疏散。 3. 視災情狀況，由本縣災害應變中心統一發佈避難疏散通知。 4. 加強村里廣播宣導與告知民眾避難需要注意事項之通知。 5. 動員各鄉鎮市公所民政體系之村里長及村里幹事，進行民眾避難疏散勸導工作，並協調警察、消防單位協助進行避難疏散作業。
社會處	<ol style="list-style-type: none"> 1. 視災情狀況，由本縣災害應變中心統一開設避難場所。 2. 進行災民收容所分配、布置與管理事項。 3. 執行災民登記、收容、編管、服務、救濟、慰問與遣散等事宜。 4. 掌控災時狀況與收容人數，進行救濟物資之緊急發放。
建設處	<ol style="list-style-type: none"> 1. 於本縣災害應變中心成立後，以傳真通報鄉鎮市公所成立災害應變中心，執行各項災害應變處理事宜並傳真回報處理狀況。 2. 通報各鄉鎮市公所檢查所轄水閘門維持正常操作，備妥砂包、太空包等防汛備料；並預先完成移動式抽水機之測試運轉及待命。 3. 指揮協調搶險、搶修需用防汛器材、機具及支援人力之調度。 4. 通報各所屬施工中之工程，若有防汛缺口須立即妥為處置，並啟動相關應變機制。 5. 各項災情掌控彙整及通報作業。 6. 去除道路上的障礙物，以協助災民疏散及搶救災車輛、機具進入災區。 7. 辦理道路、橋樑、堤防、河川設施搶修、災情查報、傳遞與統計事宜。 8. 調用車輛配合災民疏散接運、救災人員、器材、物資之運輸事項。

附錄 10、花蓮縣水災應變參考水位站位置及警戒水位表

花蓮縣水災應變參考水位站位置及警戒水位表

水系位置			水位站名		堤頂高 (計畫堤頂高)	計畫洪 水位	警戒水位			位置座標(97 座標)		備註
							一級	二級	三級	X 座標	Y 座標	
主流	花蓮 溪	下游 ↑ 上游	1	花蓮大橋	13.68(灘地)	11.68	11.0	8.7	—	311041	2646594	
			2	米棧大橋	46.77(壽豐堤防)	44.77	44.3	42.7	—	303520	2637586	
			3	箭瑛大橋	88.10(灘地)	84.5	85.0	83.8	—	299570	2625434	
支流	木瓜溪		4	仁壽橋	126.25(灘地)	124.25	124.9	122.9	—	301371	2650270	
	壽豐溪		5	平林	161.9(溪口堤防)	159.9	161.4	160.6	—	296071	2634307	
	萬里溪		6	萬里溪橋	140.75(鳳林二號堤防)	138.75	138.4	137.4	—	293533	2624120	
	馬鞍溪		7	馬鞍溪橋	169.95(萬榮堤防)	167.95	166.7	166.2	—	291755	2620474	
主流	秀姑 巒溪	下游 ↑ 上游	8	瑞穗大橋	73.44(瑞美堤防)	71.44	71.7	70.2	—	291337	2598046	
			9	玉里大橋	132.25(玉里堤防)	130.25	130.1	129.6	—	283594	2580072	
			10	崙天大橋	200.45(崙天護岸)	198.45	198.7	197.9	—	277649	2567458	
			11	文田橋	266.99(思明堤防)	264.99	263.9	263.0	—	272770	2559502	
支流	富源溪		12	馬遠橋	166.45(富民堤防)	164.45	164.7	163.7	—	287431	2607641	
	豐坪溪		13	立山	-	-	173.0	171.6	—	282125	2591996	未在治理 計畫範圍
	樂樂溪		14	卓樂橋	202.72(清水堤防)	200.72	200.0	197.8	—	276979	2577156	

附錄 11-1、經濟部移動式抽水機運用及維護管理作業要點

「經濟部水利署移動式抽水機運用及維護管理作業要點」

中華民國 92 年 11 月 4 日經水防字第 09233002541 號函頒
中華民國 94 年 1 月 24 日經水防字第 09433000080 號函修正
中華民國 95 年 2 月 21 日經水防字第 09533000110 號函修正
中華民國 97 年 12 月 10 日經水防字第 09704606460 號函頒

- 一、經濟部（以下簡稱本部）為運用調度、維護管理移動式抽水機（以下簡稱抽水機），特訂定本要點。
- 二、本要點適用範圍包含本部所屬機關、內政部、直轄市、縣（市）政府及鄉（鎮、市、區）公所所有之抽水機。
- 三、抽水機以財產所有機關為管理機關；以實際控制運用之機關（構）、法人、團體為使用單位。
前項管理機關應負責抽水機之維護及更新，使用單位應負責抽水機之操作、保管及供應運轉油料。
- 四、使用單位應將抽水機編號、口徑、管理機關名稱、使用單位名稱、保管地點及專責保管人員姓名及聯絡電話之相關基本資料依附表一格式建檔，於每年汛期前送直轄市、縣（市）主管機關彙轉本部水利署。
使用單位為本部水利署所屬機關者，應於前項規定期限前，將基本資料逕送本部水利署。
本部水利署應將前二項彙整資料建置成資料庫。
- 五、抽水機資料有異動或其他狀況時，管理機關及使用單位應通報本部水利署。
使用單位於颱風豪雨期間，應將抽水機運用狀況依附表二格式定時通報轄管水災災害防救業務業務主管機關之應變中心或小組。
- 六、直轄市、縣（市）政府於每年汛期前，應參考淹水潛勢分析及歷年淹水事件，完成抽水機預布規劃，納入水災危險潛勢地區保全計畫，並

報本部備查。

七、抽水機運用時機如下：

- (一) 中央氣象局發布豪、大雨特報或海上或海上陸上颱風警報期間之淹水或缺水事件。
 - (二) 旱災期間缺水事件。
 - (三) 政府機關、行政法人及公法人業務範圍之淹水或缺水事件。
 - (四) 其他因事涉多數人公益或影響民眾生活之重大淹水或缺水事件。
- 抽水機應以運用於重大災害搶救為優先。

八、抽水機運用之種類如下：

- (一) 待命：使用單位因應災害潛勢，將抽水機上車，以便隨時出動。
- (二) 出勤：使用單位依第七點所列事件，派遣抽水機進行抽水作業，且於完成抽水作業後歸建。
- (三) 調用：管理機關或使用單位依第七點所列抽水事件，派遣抽水機長期協助其他政府機關、行政法人或公法人作業。
- (四) 調度：管理機關或直轄市、縣（市）政府基於整體災害搶救需要，指派抽水機進行待命、出勤或調用之作業。

使用單位因其他單位申請派遣支援之抽水機出勤時間超過六個月以上時，得將該抽水機之使用單位變更為申請支援單位。

九、颱風豪雨應變期間，抽水機待命及出勤之作業原則如下：

- (一) 警報發布後，警戒區內使用單位得依權責考量、管理機關通報、本部或本部水利署應變小組通報，預布抽水機，並維持適當抽水機組待命，待命之抽水機一旦接獲淹水災害通報後，應於十分鐘內，出勤抽水作業。
- (二) 各級水災災害防救業務主管機關接獲災情資訊後，應依權責通報

使用單位，視災情狀況出動抽水機救災。

(三) 使用單位自有抽水機組不足以因應災情時，得申請轄管水災災害防救業務主管機關調度支援。

(四) 各管理機關及使用單位接獲行政院災害防救委員會（中央災害應變中心）、本部（本部災害應變小組）、本部水利署（本部水利署災害應變小組）通報，調度其所有或使用之抽水機時，非有正當理由不得拒絕，且應儘速將調度所需抽水機運至指定地點，向指定單位、人員報到。

(五) 第三款之支援申請，如係重大緊急事件，得跨級申請之。但應副知轄管水災災害防救業務主管機關。

抽水機出勤後，使用單位應立即將出勤、預定抵達抽水地點、啟動抽水作業時間、操作人員姓名及聯絡電話回報轄管水災災害防救業務主管機關，並副知本部水利署應變小組。

十、非屬颱風豪雨期間，抽水機待命、出勤及調用之調度，由各管理機關或使用單位自行為之，惟不得影響防災緊急調度。

為因應災害或緊急事件需求之調度者，其作業原則依前點辦理。

十一、依第九點規定申請支援之抽水機，申請單位應提供出勤地點、災害情形、受災範圍、排放地點、所需機組數量及型號、報到地點、受理報到人員連絡資料（含姓名、電話、職稱），並供應運轉油料及人員餐飲。

抽水機依第九點待命及出勤期間，不得採用任何方式將抽水機組或其附件固定，減損機組機動救災之功能。

十二、使用單位應製作抽水機運作及淹水災情歷程資料備查。

各級水災災害防救業務主管機關應隨時派員查核、督導抽水機作業情形。

十三、依第九點申請支援之申請單位，應於災害減輕或消除後，立即歸還抽水機。但管理機關或使用單位認為無支援必要時，得主動召回抽水機，並告知申請單位。

前項使用單位應確認歸還之抽水機設備完整且功能正常。如有故障或損壞，申請單位應負責修復；無法修復時，應負責賠償。

十四、抽水機出勤時應由公務人員專責監控；一處地點至少應由一位專責人員隨同出勤。

前項專責人員，原則由使用單位派遣，惟經協調得由申請單位派遣之。

第一項地點範圍，一處最大以一村（里）為限。但依其範圍專責人員足以掌控抽水機之運作使用者，不在此限。

支援直轄市、縣（市）政府之抽水機，報到後，申請之直轄市、縣（市）政府應變中心指揮官應指派第一項之專責人員；惟同一淹水處跨兩以上直轄市、縣（市）者，由本部水利署指派所屬機關人員擔任第一項之專責人員。

十五、管理機關每年應編列抽水機維護保養經費。

抽水機於防汛期間發生故障時，管理機關得協調使用單位先行墊付修理。

十六、管理機關應指派專人負責機組設備維護保養等工作，定期辦理所有抽水機之維護保養工作，並記錄保養、運轉資料備查。

管理機關及使用單位之維護保養工作得委外辦理。

十七、使用單位應指派專人負責管理、運轉及保管機組設備。

十八、本部得定期督導各管理機關及使用單位抽水機之運用、維護管理紀錄及維護保養經費編列情形，並納入年度防災績效考評。經本部評選優良者，得建議予相關人員適當之獎勵。

附錄 11-2、經濟部淹水災害通報作業要點

經濟部淹水災害通報作業要點

經濟部 97 年 12 月 10 日經水字第 0970444606470 號函
中華民國 98 年 4 月 10 日經水授字第 09820221580 號函修正

- 一、經濟部（以下簡稱本部）為使本部水利署暨所屬機關、內政部、行政院農業委員會以及各直轄市與縣（市）政府辦理水災災害防救業務計畫（以下簡稱水災防救計畫）之災情蒐集及通報作業有所依循，特訂定本要點。
- 二、各級水災災害防救業務主管機關應蒐集及查證淹水災情，並立即通報相關權責機關，進行救災作業。
- 三、各級水災災害防救業務主管機關應建立水利單位人員巡察、民眾傳遞、媒體監看及其他通報機制，並得建立防汛隊等多元化災情蒐集、查報管道，以及時掌握淹水災害災情。
- 四、直轄市、縣（市）政府應於每年防汛期前，完成災害應變中心淹水災情巡察、通報及查證人員編組，並報本部備查。
鄉（鎮、市、區）公所應於每年防汛期前，完成災害應變中心淹水災情巡察、通報及查證人員編組，並報直轄市、縣（市）政府備查。
- 五、前點編組人員之職掌如下：
 - （一）災情巡察人員：巡察轄管範圍，主動察覺災情。
 - （二）災情通報人員：通報災情予權責機關。
 - （三）災情查證人員：確認由民眾傳遞及媒體傳播災情之正確性。
- 六、直轄市及縣（市）政府應依水災防救計畫及第三點規定，於轄區內易積淹水鄉（鎮、市、區）組成防汛隊，協助淹水災情巡察、通報及查證作業。
前項防汛隊得併同於依河川管理辦法規定組成之防汛搶險隊，亦得優先由直轄市、縣（市）轄區內之義警民防組織、巡守隊、救難組織編成。
- 七、防汛隊應協助直轄市、縣（市）政府執行下列任務：
 - （一）轄區內水情與淹水災情之巡察、查證及通報作業。
 - （二）轄區內水利設施之巡察。

(三) 轄區水利設施防汛搶險工作之執行。

八、直轄市、縣(市)政府應定期辦理淹水災情巡察、查證、通報人員及防汛隊隊員之教育訓練及演練。

直轄市、縣(市)政府應於每年汛期後，辦理淹水災情巡察、查證、通報人員及防汛隊與其隊員之成效考核。考核優異者得報經本部覆核後，由本部發給獎金及獎狀之鼓勵。

前項考核要點由直轄市、縣(市)政府依權責訂之；覆核及獎勵要點由本部另訂之。

九、各級政府機關為蒐集災情應設置災情通報專線，提供民眾主動告知或其他單位(機構)通報災情。

十、直轄市、縣(市)政府、鄉(鎮、市、區)水災災害防救業務主管機關蒐集之災情資訊，應依附件一格式彙整後，屬市區排水(含下水道)淹水災害者，應通報內政部；屬農田灌溉排水及野溪淹水災害者，應通報行政院農業委員會；屬河川、區域排水淹水災害者，應通報本部。

前項淹水災害屬通報內政部及行政院農業委員會者，應同時副知本部，俾彙整通報行政院災害防救委員會。

中央管河川及區域排水之淹水災害者，應由本部水利署所屬機關依附件一格式彙整通報本部。

十一、內政部、行政院農業委員會及本部於中央災害應變中心一級及二級開設期間應將彙整之災情，逕送中央災害應變中心及本部應變小組統籌運用。

十二、各級水災災害防救業務主管機關自民眾告知、媒體監看或其他單位(機構)通報知悉災情時，應立即指派或通知權責機關指派災情查證人員或防汛隊隊員，依附件二格式進行查證作業。

查證人員或防汛隊隊員應將查證結果，立即通報指派機關。經查災情有誤時，權責機關應予澄清。

十三、各級水災災害防救業務主管機關除應持續追蹤災情處置情形，及依附件三格式填報災情處置情形外，並應依第十點規定程序通報行政

院災害防救委員會或依第十一點陳報中央災害應變中心。

前項災情追蹤，俟災情排除或不影響交通與重要生活機能後，解除列管。

十四、本要點所訂災情通報程序詳如附圖。

十五、本部應訂定業務督導計畫，於每年汛期前，督導及檢查直轄市、縣（市）政府及本部水利署所屬機關，辦理淹水災情蒐集、通報及查證業務之整備狀況與執行成效。

淹水災害通報單(範例)				
傳受單位		通報時間	年 月 日 時 分	
<input type="checkbox"/> 經濟部部長 <input type="checkbox"/> 經濟部水利署署長 <input type="checkbox"/> 經濟部水利署水利防災中心 <input type="checkbox"/> 內政部營建署 <input type="checkbox"/> 行政院農業委員會水土保持局 <input type="checkbox"/> 行政院農業委員會農田水利處 <input type="checkbox"/> 交通部中央氣象局 <input type="checkbox"/> 災害防救科技中心		通報別	<input type="checkbox"/> 初報 <input type="checkbox"/> 續報 <input type="checkbox"/> 結報	
		通報單位	經濟部	
		電話	(02)37073110 (02)37073119	傳真
副知單位				
<input type="checkbox"/> 行政院災害防救委員會				
發生時間	年 月 日 午 時 分			
災害地點				
發生原因				
災情狀況				
影響情形	淹水長度____公尺、寬度____公尺、深度____公分 <input type="checkbox"/> 人車尚可通行 <input type="checkbox"/> 人車無法通行 <input type="checkbox"/> 民宅積水			
應行處置措施	1. 查證災情並追蹤列管處置情形。 2. 抽水機調派情形。 3. 處置情形持續回報本部。			
備註	請定時將最新處置情形回報本部至災情況狀解除為止。			

附件二

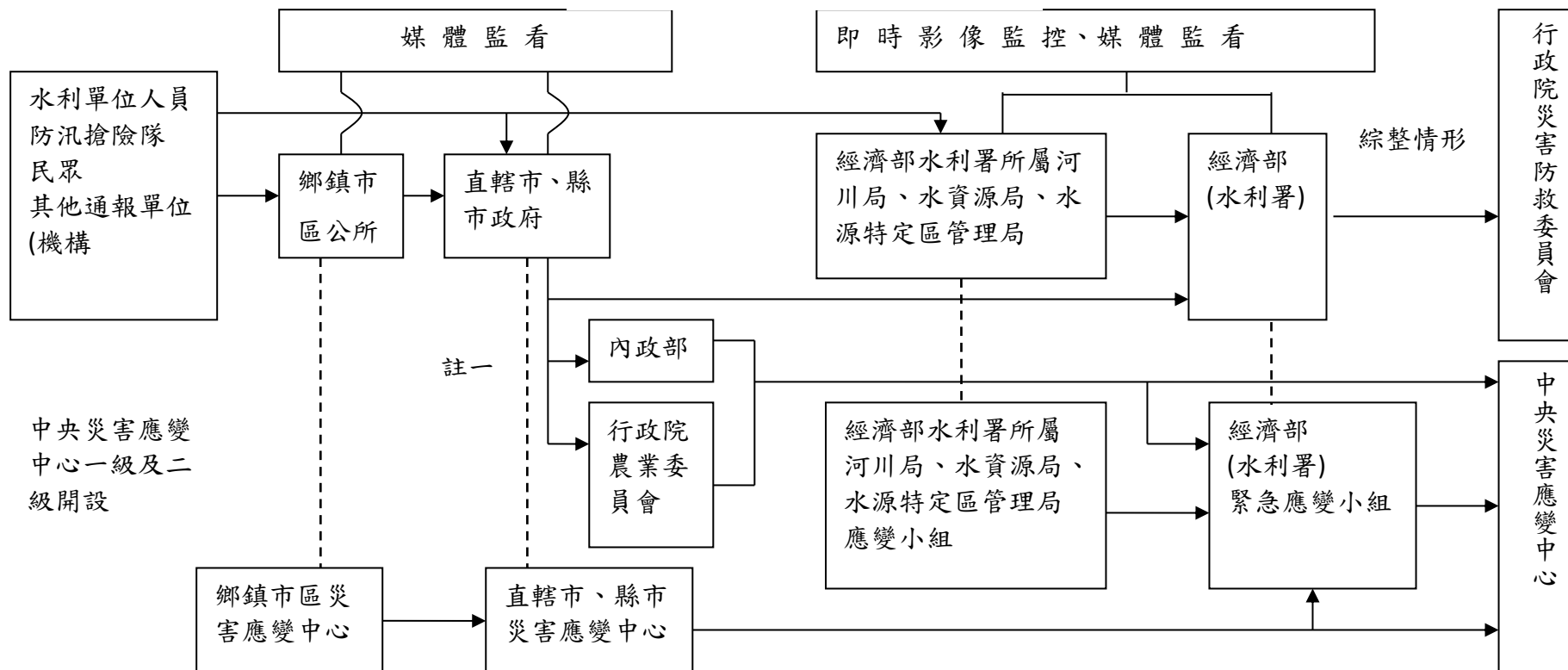
豪雨淹水災情查報處置表				
氣象基本資料	時間			
	地點			
	單位			
	累積降雨量 (事後補紀錄)			
查詢及回復對象	時間		查詢結果 <input type="checkbox"/> 無災情 <input type="checkbox"/> 有災情(續填下面欄位) 列管案號：_____	
	單位			
	姓名			
	電話			
淹水時間				
淹水地點				
淹水情形	長_____m、寬_____m、深_____cm			
影響層面	影響人車通行	<input type="checkbox"/> 有	<input type="checkbox"/> 無	
	住宅淹水	<input type="checkbox"/> 有	<input type="checkbox"/> 無	
處置情形	聯絡人姓名電話			
	協勤人員姓名電話			
	抽水機派遣情形		出動單位	
			帶隊人員姓名電話	
			規格	
			數量	
			出動時間	
			抵達時間	
開始抽水時間				
完成淹水抽除時間				

附件三 災情管制表

案號	上傳時間	縣(市) (鄉鎮)	災情 類別	發生時間	發生地點	現場狀況	處理情形	處理狀態

附圖

淹水災害通報流程圖



附 11-13

註一：屬市區排水（含下水道）淹水災害者，通報內政部；屬農田灌溉排水及野溪淹水災害者，通報行政院農業委員會；屬河川、區域排水淹水災害者，通報經濟部；前述災情應同時副知經濟部。

註二：各級水災災害防救業務主管機關知悉災情，應立即指派或通知權責機關指派災情查證人員查證。查證人員或防汛隊隊員查證結果，應立即通報指派機關。經查災情有誤時，權責機關應予澄清。

註三：各級水災災害防救業務主管機關應持續追蹤災情處置情形，通報行政院災害防救委員會或陳報中央災害應變中心。俟災情排除或不影響交通與重要生活機能後，解除列管。

附錄 11-3、各級政府災時對疏散撤離之作業分工事項表

各級政府災時對疏散撤離之作業分工事項表

(行政院秘書處 99 年 8 月 16 日院臺忠字第 0990102203 號函)

單位 執行內容	中央政 府	縣(市) 政府	鄉(鎮、 市)公所	村里	備註
1.提供地方警戒資 訊	◎ (給縣市)	○ (給鄉鎮)	○ (給村里)		含公路通阻與封橋 封路資訊
2.劃定管制區	△ (協助縣市)	◎ (負責劃定)	○ (協助縣市)		管制區禁止民眾進 入活動
3.劃定應撤離村里		○ (協助鄉鎮)	◎ (負責劃定)		
4.建立應撤離名冊		△ (協助並確 認)	○ (綜整名冊)	◎ (統籌負責)	鄉(鎮、市)公所應調 派必要行政人力，協 助村里進行調查作 業。
5.收容場所準備	△ (其他支援)	○ (協助並確 認)	◎ (統籌負責)		含各類物資之整備
6.提供交通工具	△ (其他支援)	◎ (統籌負責)	○ (協助)		
7.下達疏散撤離命 令並通知應撤離 村里		○ (協助鄉鎮)	◎ (統籌負責)		
8.通知應撤離民眾			○ (協助並確 認)	◎ (統籌負責)	由警政、消防系統共 同協助村里辦理通 知民眾撤離事宜(含 集合時間及地點之 通知)。
9.回報中央疏散情 形		◎ (統籌負責)	○ (協助)		輸入 EMIS 災情系統
10.通知民眾返家		△ (交通支援)	◎ (統籌負責)	○ (協助並確 認)	○

備註：◎-主辦、○-協辦、△-支援